

## Tätortsnära friluftsområde

Gränsö naturreservat är ett stadsnära friluftsområde med en vacker och omväxlande natur. Gränsö utgör en halvö i innerskärgården som skiljs från fastlandet genom Gränsö kanal. Norra delen och området kring Gränsö slott utgörs av ett kulturlandskap med betade ekhagar och tätare lövdungar. Södra delen är mer kuperad och i huvudsak bevuxen med hållmarkstallskog. Berggrunden utgörs till större delen av uråldrig röd Västervikskvartsit.

Gränsö avsattes som naturreservat 1995 och ägs och förvaltas av Västerviks kommun. Naturreservatet är till ytan 328 hektar

Gränsös historia går mer än 600 år tillbaka i tiden. Gränsö slott byggdes i Tjustempire-stil i mitten av 1800-talet. Slottet skadades svårt vid en brand 1993 men återuppbyggdes året därpå. Området kring Gränsö slott och slottspark är idag plats för många kulturevenemang. Sommartid arrangeras bland annat utomhuskonserter. Vid slottet finns café, restaurang, hotell med spaanläggning och konferenslokaler. Här finns även en gästhamn.

Bebyggelsen i övrigt på Gränsö är i huvudsak koncentrerad till fyra områden.

## Utforska Gränsö

Gränsöleden är en ca 12 km lång vandringsled. Delar av leden går längs mindre vägar där det går att ta sig fram med barnvagnar och rullstolar. På fyra ställen finns vindskydd för kortare raster och övernattnig. Känns sträckan för lång finns flera alternativa kortare slingor. Vid Sandviken finns en naturstig "Skogsslingan" där man kan uppleva Gränsös olika skogstyper.

Barnvänliga sandstränder finns vid Sandvik, Bondbacken och Gränsö slott. Klippiga ständer med öppet hav i horisonten finns bland annat på Lillön, vid Skanvik och på Gränsö udde. Klipporna på utsjösidan är omtyckta av sportfiskare under höst och vårvinter.

Om man vill utforska övriga delar av Västerviks skärgård med kajak är Gränsö en bra utgångspunkt. Lämpliga platser för iläggning av kajaker är kajakbryggan söder om Gränsö kanal eller vid Gränsö slott.

## Sällsynta insektsarter

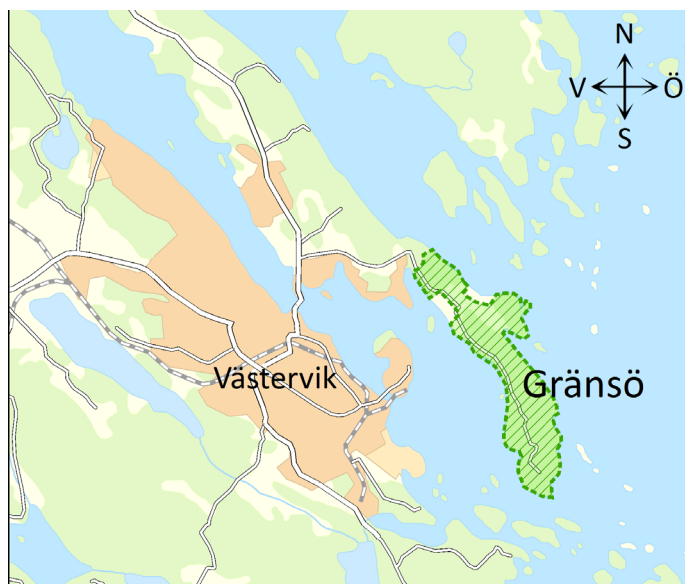
Gränsö naturreservat ingår i EU:s nätverk av skyddade områden Natura 2000. De betade ekhagarna med gamla ihåliga trädjättar har särskilt höga skyddsvärden. Många fåglar, insekter och svampar är knutna till gamla hålträd och död ved. Här trivs skalbaggar som den allt ovanligare ekoxen och den rödlistade läderbaggen. En annan raritet är den klubbsprötade bastardsvärmaren. På Gränsös sandmarker har den en av sina nordligaste utposter i landet.

Rovfåglar som havsörn och ormråk ses ofta kretsa över Gränsö i jakt på föda. I lövskogen hörs näktergal, rosenfink och flera hackspettarter. Längs stränderna finns sjöfåglar som ejder, knölsvan, gravand, sothöna och skäggdopping.

Tallskären och Brännvinsholmarna utanför Skanvik är fågelskyddsområde. Där är det förbjudet att gå iland under perioden 1 april till 10 juli.

## Hitta till Gränsö

Vid E22; sväng av mot Västervik, följ vägen genom centrum mot Slottsholmen, 6 km. Fortsätt över bron vid Stora strömmen. 500 meter efter Slottsruinen svänger du höger mot Gränsö. 1,5 km senare passerar du Gränsö kanal och 1 km längre bort ligger Gränsö slott. Från centrum löper en cykelbana parallellt med vägen ut till Gränsö mellanområde.



NATURRESERVAT I VÄSTERVIKS KOMMUN

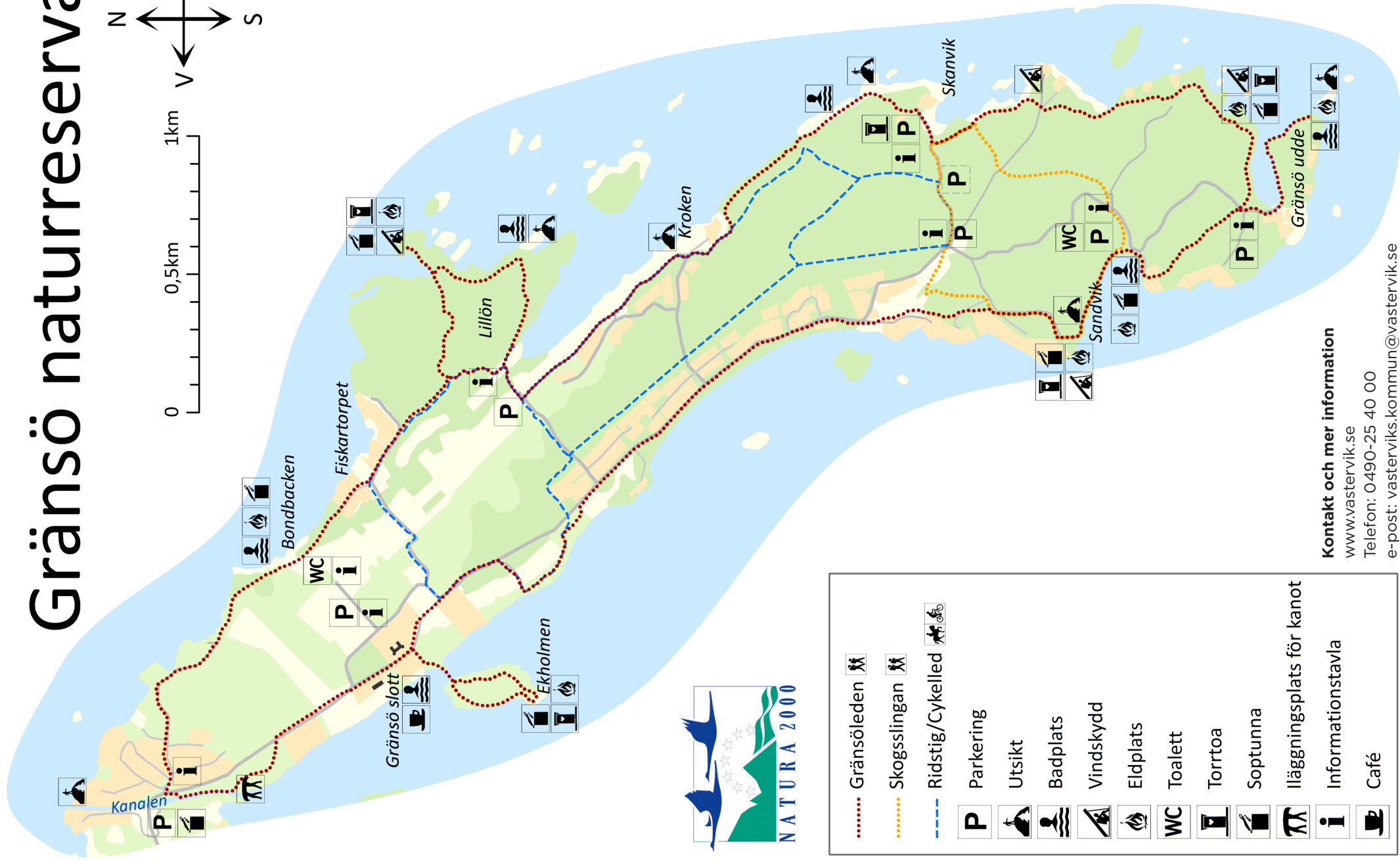
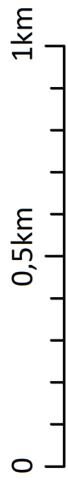
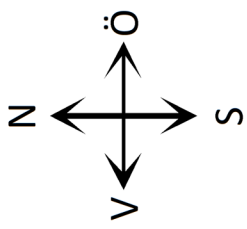


Gränsö



VÄSTERVIKS  
KOMMUN

# Gränsö naturreservat



	Gränsöleden	
	Skogsslingan	
	Ridstig/Cykelled	
	Parkering	
	Utsikt	
	Badplats	
	Vindskydd	
	Eldplats	
	Toalett	
	Torrtoa	
	Soptunna	
	lläggingsplats för kanot	
	Informationstavla	
	Café	

**Kontakt och mer information**

[www.vastervik.se](http://www.vastervik.se)

Telefon: 0490-25 40 00

e-post: [vasterviks.kommun@vastervik.se](mailto:vasterviks.kommun@vastervik.se)