






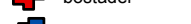

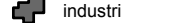




Odensvi

Förklaringar:

- | | |
|--|--|
| 1 Kanotled med slutmål Östersjön. | Allmänna åsikter: |
| 2 Skidspår. | Gång- och cykelbana och samtida dagvattenledning. |
| 3 Mottagare av dagvatten. | Bättre mobiltäckning. |
| 4 Ny väg. | Idrottshall vid Odenskans eller skolan. |
| 5 Seniorboende/Nya bostäder /Trygghetsboende. | Bevara våra dagmammor. |
| 6 Attraktivt boende/Hus eller lägenheter /Bostäder för barnfamiljer. | Strömlöshet främjar bygden. |
| 7 Lägenheter. | Kollektivtrafik för studenter finns ej. |
| 8 Villor för permanentboende. | Buss så att det går att skolpendla till gymnasiet så att ungdomar ej måste flytta. |
| 9 Elljusspår. | Servicebuss. |
| 10 Ny lift och en nedfart till. | Fiber för bredband. |
| 11 Dagvattenledning. | Ev utökning av vattenskyddsområdet är ej önskvärd. |
| 12 Tennisbana/Gymnastikhall. | Dagvattenledning. |
| 13 Ny väg. | Väg Odensvi-Blackstad behöver stor backe tas bort vid Grindbo. |
| 14 Gång- och cykelväg. | Förbättring Hallingebergsvägen. |
| 15 Idrott/Gymnastikhall. | Parkering vid väg 135 för samäkning. |
| 16 Camping med minst 4 st campingstugor. | Kollektivtrafik. |
| 17 Servicebyggnad till camping och badplats inkl. dusch,toa,tvätt. | Prio ett:
Kultur
Friluftsliv
Camping
Idrott
Båt
Skola
Omsorg
Service |
| 18 Träplank för att dölja avlopps bassänger. | Hjärtat i Odensvi är bygdegården med affären, badet, husvagnscampingen, skidbacken dvs hela omgivningen där. |
| 19 Båtplatser så att båtarna finns samlade på ett ställe. | Tankar finns nu om enkla övernattingsstugor för bygden. Förslag att Kommunens bostadsbolag kan ta sig ann den uppgiften. |
| 20 Villatomter, nybyggnation. | Vilken möjlighet har reningsverket att ta emot fler anslutningar? |
| 21 Vindkraft på Korpberget vid Fallvik. | |
| 22 10 st tomter vid sjön Tynn. | |
| 23 Nya bostäder. | |
| 24 Uthyringsstugor. | |
| 25 Bastupir. | |
| 26 Riv. | |
| 27 Verksamhet/Industri. | |
| 28 Häst. | |
| 29 Bostäder. | |

Teckenförklaring

-  ny vägsträckning
-  gång-/cykelväg
-  motionsspår
-  kanotled
-  dagvattenledning
-  camping
-  sär
-  bostäder
-  idrott/fritid
-  handel/service
-  industri
-  hamn/marina

1:6 238

0 120 240 480 Meter

