






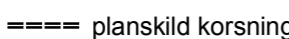

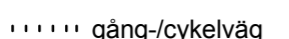








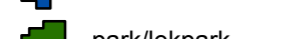

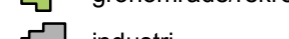
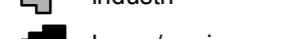
# Helgenäs/Edsbruk

## Förklaringar:

- |  |   |
|--|---|
| 1 Semesterby.  | 40 Lediga tomter.   |
| 2 Industritomt.  | 41 Tillgänglighet på Tinderednäsudden, gångväg från Helgenäs. |
| 3 Strandpromenad/Hela strandlinjen i inre Syrsan ska vara fri för allmänheten. | 42 Parkering och toaletter.                                   |
| 4 Båtplatser.  | 43 Parkering och toaletter.                                   |
| 5 Flytbrygga/Skurbrygga/Allmän brygga /Båtplatser med fiskebodrar.             | 44 Pulka, lift och skidbacke.                                 |
| 6 Ingen semesterby.  | 45 Belyst gång- och cykelväg.                                 |
| 7 Bevara badplatsen på nuvarande plats samt festplats och bouldbana.           | 46 Skidspår.  |
| 8 Parkområde.  | 47 Utsiktstorn.   |
| 9 Rockscen.  | 48 Tomter för villor.   |

- 10 Ny väg.
- 11 Ny väg.
- 12 Belyst gång- och cykelväg.
- 13 Tunnel för gång och cykel /Tunnel under E22 så skolbarnen kan ta sig till skolan riskfritt.
- 14 Parkering för samäkning.
- 15 Gång- och cykelväg.
- 16 Stäng av väg för biltrafik.
- 17 Ridstig (spån).
- 18 Gångstig (grus).
- 19 Bygg ut Edshöjden.
- 20 Seniorboende.
- 21 Rensa ån/Edsån bör utvecklas till bl a kanotled som kompletteras med gång- och cykelväg (turistnäringen skulle gynnas, sommarcafé i Edsbruk och Helgenäs).
- 22 Övergångsställe.
- 23 Seniorboende inkl hissar.
- 24 Veranda på Bruksgår'n.
- 25 Verksamhet/Åkeri.
- 26 Hotell/Vandrarhem.
- 27 Bostäder och äldreboende.
- 28 Lagun/Vedeldad bastu.
- 29 Gift.
- 30 Grönområde.
- 31 Uppsnygning vid miljöstation.
- 32 Rastplats (bara bord och bänkar).
- 33 Upprustning av väg.
- 34 Brygga och bätisättningsplats.
- 35 Åtgärda belysning från Grantorpet till Uknavägen.
- 36 Förfallen lekplats. Iordningställs eller görs om till grönområde.
- 37 Bevara Åsenområdet för rekreation.
- 38 Lediga tomter.
- 39 Lediga tomter.

## Teckenförklaring

-  WC
-  hamn/brygga
-  badplats
-  parkering
-  ny vägsträckning
-  planskild korsning
-  gångväg
-  gång-/cykelväg
-  motionsspår
-  ridled
-  kanotled
-  upprustning
-  sär
-  särskilt boende
-  bostäder
-  idrott/fritid
-  park/lekpark
-  grönområde/rekreation
-  industri
-  hamn/marina



1:10 000

