

Fördjupning av översiktsplanen för Hornslandet,
Västerviks kommun, Kalmar län

UTLÅTANDE



Kommunledningskontoret i Västervik
2008-12-19

FÖRUTSÄTTNINGAR FÖR UTSTÄLLNINGEN

Fördjupningen av översiktsplanen för Hornslandet har varit utställd för granskning under tiden 2008-09-18 till 2008-11-28.

Utställningshandlingarna har funnits tillgängliga på Västerviks stadsbibliotek, på Kommunledningskontoret samt på Västerviks kommuns hemsida. Brev med information om utställningen skickades även ut till sakägare, kommunala nämnder och länsstyrelsen.

Annonsering om utställningen har skett i Västerviks Tidningen, Vimmerby Tidningen samt Östra Småland.

Yttranden har inkommit från följande:

STATLIGA ORGAN

Länsstyrelsen i Kalmar län 2008-12-16

KOMMUNALA ORGAN

Barn- och utbildningsnämnden 2008-11-05

Räddningstjänst 2008-11-25

Socialnämnden 2008-11-26

BOENDE PÅ HORNSLANDET

Anders Ilstam, Horn 1:12, 1:274 2008-11-12

Claes Gånge, Horn 1:22 2008-11-12

Horns Samfällighet 2008-11-16

Anonym 2008-11-19

Gustaf Wingårdh, Horn 1:259 2008-11-25

Jan Ahlberg, Horn 1:284 2008-11-26

Claes-Göran Brorsson, Horn 1:44 2008-11-27

Michael Nilsson, Horn 1:293 2008-11-28

ÖVRIGA

Friluftsförbundet, Västerviks lokalavdelning 2008-11-25

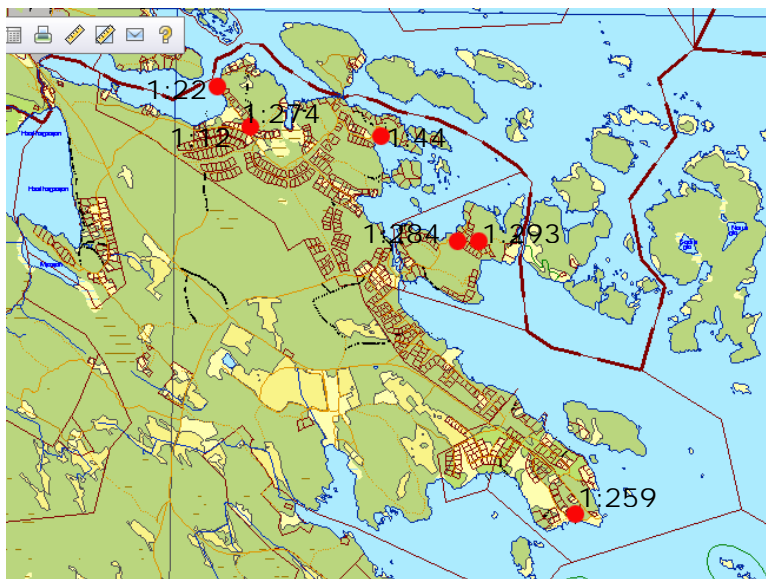


Illustration över geografiska fördelningen från inkomna synpunkter från boende på Hornslandet.

SAMMANFATTNING AV YTTRANDE OCH SYNPKTER

Från de ca 500 fastighetsägarna i området har endast synpunkter från 8 enskilda sakägare inkommit. Ett gemensamt yttrande från styrelsen för Horns samfällighets förening har inkommit.

Länsstyrelsens granskningsyttrande medför inga förändringar, yttrandet läggs till planhandlingarna.

Nedan följer en sammanfattad redogörelse med kommentarer för inkomna yttranden.

Samtliga yttranden har bilagts och kan där läsas i sin helhet.

Utbyggnad avlopp och vatten

Horn ska bli ett permanentbostadsområde, detta har visat sig vara ett sammanfallande intresse för de boende i Hornsområdet i allmänhet och kommunen. Kommunen ser att Hornsområdet har ett bra läge för ett nytt bostadsområde i Västervik, ett större sammanhängande område som alternativ finns inte. Ett lämpligt tillfälle att planera en omvandling till ett bostadsområde är nu när det ändå krävs stora insatser för att lösa dagens sanitära problem.

Befolkningsutvecklingen

Kommunen vill främja Hornsområdets förändring till ett åretruntbostadsområde och därmed bli en stadsdel i Västerviks stad. Den kommande befolkningen i Hornsområdet ska ha tillgång till rimlig service i form av skola, barnomsorg, dagligvarubutiker, kollektivtrafik samt ett gott utbud av fritidssysselsättning. Det är också viktigt med goda kommunikationer, speciellt gång- och cykelvägar in till Västerviks centrum där ett större utbud av service och arbetsplatser finns.

För att ge underlag för sådan service måste antalet lägenheter bli av betydlig omfattning.

Ett naturligt planområde har avgränsats och i detta har studerats rimlig bostadsutbyggnad när området är färdigbyggt, vilket ger ca 2.000 lägenheter totalt i området.

En svår fråga är att bedöma när området blir fullt utbyggt. I FÖP:en har man antagit 25 år. Rimligheten i detta har bedömts mot det totala behovet av bostäder i Västervik under samma period. Med detta antagande kommer Hornsområdet tillgodose ca 50% av utbyggnadsbehovet i Västervik.

Tidplan

Horns Samfällighet väddar till att påskynda både planprocessen och framdragandet av vatten och avlopp. Behovet av bra vatten är akut, liksom byggnadsbehovet för befintliga fastigheter.

Planarbetet sker skyndsamt med tanke på vad som samfälligheten framfört, men ändå påminns om att mycket stora värden står på spel och planeringen måste därför få ta sin tid.

Miljöbalken 4 kap 1,2 §§

Området är utpekad som riksintresse enligt 4 kap 1,2 §§ där det finns särskilda hushållningsbestämmelser för mark och vatten. Generellt sett råder exploateringsförbud längs kusten från Oskarshamn till Arkösund, där turismen och friluftslivet särskilt ska beaktas vid bedömningen av tillåtligheten av exploateringsföretag eller andra ingrepp i miljön. Stor påverkan, eller bestående, irreversibel negativ påverkan ska undvikas, speciellt inom de begränsade delar som huvudsakligen består av slipade och blankspolade hållmarker och gentemot geologiska bildningar som strandvallar, klapperstensområden etc.

Dock utgör bestämmelserna inget hinder för utvecklingen av befintliga tätorter. Horn bedöms utgöra en utbyggnad av Västerviks stad.

Miljöbalken 3 kap 5,6 §§

Konsekvenserna för riksintressena (friluftsliv, naturvård och yrkesfisket) i respektive exploateringsområde kommer att beskrivas i detaljplaneskedet.

Förtätning av befintlig bebyggelse

De synpunkter som inkommit berör vederbörandes närmiljö med en vädjan om att tomter bredvid deras fastighet inte ska planeras. I det kommande detaljplanearbetet kan mängden kompletteringsfastigheter och dess exakta läge bestämmas med noggrannare inventeringar och bättre kartmaterial. Detta gäller även Lilla Bråtviken som har omnämnts av samfällighetsföreningen.

Rimlig exploatering ska vägas mot riksintresset å ena sidan, å andra sidan mot att investeringarna i infrastruktur, som ändå måste göras för befintliga fastigheter, utnyttjas effektivt.

Centrumområde

Centrums läge har bestämts av att det bör ligga centralt i Hornsområdet och där alla trafikslagen möts; gångvägar, kollektivtrafik och biltrafik. Ett läge nära stora båthamnen i Bråtviken har också eftersträvat. Den exakta placeringen och storleken på centrumet kommer att avgöras vid detaljplaneläggningsen.

Konflikt bostadshus – natur/kulturmiljö

Med hänsyn till att det är ett allmänt önskemål att planarbetet ska ske snabbt har arbetet varit schematiskt och snarare utgjort ett program för det fortsatta planarbetet. Planen innebär ett bevarande och en omvandling av redan planerad bebyggelse där övervägande av naturvärden kontra ny bebyggelse i huvudsak redan är gjord. Dock återstår övervägningar i detaljplaneskedet rörande kommande bebyggelses utförande och placering. Särskilt kommer den lokala naturen vara bestämmande för hur ny bebyggelse ska placeras. Strandskyddet kommer i möjligaste mån att behållas och den nya bebyggelsen kommer att vara gles mot vattnet.

I de två områden som särskilt utpekats som särskilt känsliga beträffande kulturmiljön, skärgårdsområdet och odlingslandskapet, kommer ny bebyggelse anpassas och utformas efter befintliga byggnader och andra känsliga miljöer så att de kulturhistoriska värdena inte försvinner. Detta kommer att studeras och bestämmas i kommande detaljplaneläggning.

Fornlämningar

Ytterligare undersökningar kommer att göras under detaljplanarbetet för att kunna avgöra i vilken omfattning fornlämningarna berörs. Ytterligare utredningar kan även bli aktuella för de delar av området som inte ingått i länsmuséets utredning, till exempel i samband med VA-utbyggnaden i området.

Grönö

En exploatering av Grönö har väckt särskilt intresse i de inkomna synpunkterna. Man har generellt sett motsatt sig ny bebyggelse på Grönö, speciellt på öns norra del där ny bebyggelse skulle exponerats ut mot havet och den starkt kuperade terrängen. I ett av de inkomna yttrandena har även en naturvärdesbeskrivning av Grönös norra del bilagts.

På grund av landskapsbildsskyddet och de höga naturvärdena som påvisats utgår den norra delen som exploateringsområde, istället föreslås den södra delen som ligger mer skyddad mot exponering. Omfattningen och den exakta placeringen av nyexploateringen på Grönö kommer att utredas i detaljplanen.

Kommunen har valt att göra Grönö till permanentbostadsområde för att tillgodose de boendes föreningars önskemål om att alla fastigheter ska behandlas lika och för att VA-utbyggnadskostnaden ska kunna fördelas på flera fastigheter. Dessutom ger det kommunen möjlighet att erbjuda attraktiva bostadslägen som blir typiska för Västervik som sjöstad.

Borgö

Föreningarna framför önskemål om att Borgö ska ingå i exploateringen. I den fördjupade översiktsplanen ingår nu den östligaste spetsen av ön i utbyggnadsetapp III.

Gång- och cykelvägar

Önskemål har framförts om att en cykelväg bör anläggas längs Hornsvägen. Dels på grund av att många tränar längs Hornsvägen och dels av att de föreslagna gång- och cykelvägarna går genom tät skog som kan uppfattas som mycket mörk och enslig innan området blir fullt utbyggt.

Genom att samlokalisera gc-vägen med huvudavloppsledningen beräknas denna att bli utbyggd i ett tidigt skede i exploateringen. Gc-vägen avses ligga nära bebyggelsen för att ge trygghet även i mörker.

Bad- och parkeringsplatser för friluftsliv och turism

I de inkomna synpunkterna betonas att det finns önskemål om allmänna bad- och parkeringsplatser även för dem som inte bor i området. I det fortsatta planarbetet kommer detta att beaktas eftersom det finns ett stort turistiskt intresse och friluftsliv på Hornslandet.

De i FÖP:en illustrerade vikarna för badplatser är grovt inritade och meningen är att komplement som t.ex. parkeringsplatser ska inrymmas. Intentionerna är även att man ska kunna ta sig till fots eller med cykel både från och till stränderna via de ”gröna korridorerna” som illustrerats i översiktsplanen.

STÄLLNINGSTAGANDE OCH SLUTSATS

Utställning har genomförts enligt Plan- och bygglagen, 4 kap 6-9 §§. Utställningen har enbart föranlett några mindre förändringar av fördjupningen av översiktsplanen, bland annat för Borgö och Grönö.

Den begränsade kritik som framförts mot planförslaget vid utställningen visar på att samrådsarbetet har fungerat bra, vilket till stor del får tillskrivas samfällighetsföreningarna som så aktivt deltagit i planarbetet.


Förslaget till fördjupning av översiktsplanen för Hornslandet kan efter gjorda ändringar godkännas och förslag till detaljplaner kan upprättas med översiktsplanen som grund.

KOMMUNLEDNINGSKONTORET


Sara Dolk
planarkitekt

Fördjupning av översiktsplanen för Hornslandet,
Västerviks kommun, Kalmar län

BILAGOR



Västerviks kommun
Kommunledningskontoret

Fördjupad översiktsplan för Hornslandet, Västerviks kommun.

Planförslaget

Länsstyrelsen i Kalmar län har fått in utställningsversionen av fördjupad översiktsplan Hornslandet. Planen beskriver på ett bra och överskådligt sätt planeringsförutsättningarna och hur kommunen tänker sig en utveckling av området. Handlingarna består av en planbeskrivning med själva planförslaget på sid 29. Detta Granskningsyttrande utgör Länsstyrelsens formella inlägg i den samverkan som skett hittills mellan Länsstyrelsen och kommunen. Granskningsyttrandet ska sammanfatta det statliga perspektivet i översiktsplaneprocessen. Yttrandet gäller som en del av översiktsplanen och ska fästas in inom samma pärmar som den antagna översiktsplanen.

Riksintressen allmänt

Som framgår av planen gäller fyra olika riksintressen inom planområdet. I FÖP-Hornslandet redovisas översiktligt de konsekvenser som uppstår för riksintressena. Eftersom de framtida projekten inte är kända idag kan en detaljerad konsekvensbeskrivning vänta till detaljplaneskedet. Stöd för att hänskjuta konsekvensbeskrivningen finns i MB 6:13, första stycket, punkt 4.

Riksintresse för turism och det rörliga friluftslivet, MB 4:1-2

Inom detta vidsträckta riksintresse som omfattar hela norra Smålands och Östergötlands skärgårdsområde gäller att turismens och friluftslivets intressen särskilt ska beaktas vid prövningar av områdenas användning. Det är de samlade natur- och kulturvärdena som finns i hela det geografiska området som ska vägas in och beaktas.

Av förarbetena till lagrummen framgår att det i riksintresseområden enligt MB 4:1-2 får förekomma fritidsbebyggelse för att underlätta utnyttjandet av rekreationstillgångarna, *prop. 1985/86:3 sid 178*.

2008-12-16

401-9309-08

Länsstyrelsen anser att tätortsundantaget, som nämns i MB 4:1 andra stycket, kan tillämpas för Hornslandet vilket innebär att utformningen och omfattningen av nya exploateringsområden kan accepteras enligt planen. Fortfarande gäller dock att varsamhet gentemot riksintresset ändå skall iakttas. Stor påverkan eller bestående, irreversibel negativ påverkan ska undvikas. Inom de begränsade delar som huvudsakligen består av slipade och blankspolade hållmarker får VA-ledningar etc. inte innebära att berghällar sprängs sönder. Icke förstörande lösningar bör istället väljas såsom sjöförläggning eller ovanpåliggande, isolerade och eventuellt stödvärmda ledningar. Hänsyn kan också behöva tas gentemot geologiska bildningar som strandvallar, klapperstensområden etc.

Riksintresse för obruten kust MB 4:1 och 3

Riksintresset gäller vid nylokalisering av stora miljöstörande verksamheter. Sådana ingår inte i planförslaget.

Riksintresse för friluftslivet MB 3:6

Konsekvenserna för respektive exploateringsområde beskrivs i detaljplaneskedet. För detta och ovanstående riksintresse är det av stor vikt att de planerade bebyggelseområdena som vänder sig mot den unika och välfrekventerade Kung Valdemars segelled inte exponerar sig på ett dominerande- och främmande sätt som inte motsvarar upplevelsen av skärgårdsområdet i övrigt.

Riksintresse för naturvården MB 3:6

Konsekvenserna för respektive exploateringsområde beskrivs i detaljplaneskedet. Bebyggelse, rördragningar och sprängning inom hållmarksområden kan innebära skada på detta riksintresse.

Riksintresse för yrkesfisket MB 3:5

Den fördjupade översiktsplanen innebär ingen nämnvärd exploatering av havsområdena. Om kommunalt VA etableras i området kan en förbättrad vattenkvalitet förväntas.

Strandskydd

Eventuella intrång i strandskydd får hanteras i samband med respektive detaljplaneprojekt.

2008-12-16

401-9309-08

Vatten- och avloppsfrågor

Plandokumentet har en ingående beskrivning av problematiken kring VA-frågan. Det kan konstateras att det är såväl nuvarande olägenheter som förändringstrycket i området som driver frågan om förbättrad VA. Allmänt sett bedömer Länsstyrelsen att området vid en exploatering inte är lämpligt för grundvattenuttag och infiltration av avloppsvatten. Nuvarande enkla lösningar för enskilt VA bedöms inte vara långsiktigt hållbara. En utveckling och utökning av bebyggelsen i området kräver därför nya lösningar i VA-frågan. Kommunen har presenterat förslag som löser dessa frågor på ett miljömässigt bra sätt.

Kulturmiljö

Den kulturhistoriska utredning som kommunen låtit utföra ger ett mycket bra underlag inför det fortsatta planarbetet (*Länsmuseet, Hornslandet Kulturmiljöutredning 2008*). Utredningen belyser väl de kulturhistoriska värden som finns inom planområdet, både ovan och under mark, samt de konflikter som kan uppstå mellan önskan att bevara de kulturhistoriska värdena och de aktuella exploateringsplanerna. Två områden utpekade som särskilt känsliga vad gäller ny bebyggelse, skärgårdsområdet och odlingslandskapet. Här anser Länsstyrelsen också att det är viktigt att ny bebyggelse anpassas och utformas efter befintliga byggnader och andra känsliga miljöer så att de kulturhistoriska värdena i området inte försvinner. Hur de faktiska anpassningarna ska ske får läggas fast i kommande detaljplanering.

När det gäller fornlämningar så kommer ytterligare undersökningar krävas för att se i vilken omfattning dessa berörs enligt gängse förfarande enligt kulturminneslagen. Ytterligare utredningar kan även bli aktuella för de delar av området som inte ingått i länsmuseets utredning, till exempel i samband med VA-utbyggnaden i området.

Deltagande

I handläggningen av detta ärende har förutom undertecknade deltagit Liselotte Källström kulturmiljöfunktionen, Kicki Ringdahl, Roland Enefalk och Sven Andersson de tre sistnämnda vid miljöenheten.

Anne-Li Fiskesjö

Didrik Weber

GRANSKNINGS
YTTRANDE

4 (4)

2008-12-16

401-9309-08

Deltagit :
Plan och bostadsfunktionen

Miljöenheten

Kulturmiljöfunktionen

Kopia:
Plan och bostadsfunktionen
Naturenheten
Miljöenheten
Beredskapsfunktionen
Kulturmiljöfunktionen
Juridiska funktionen
Vägverket
Länsmuseet
Miljö- och byggnadsnämnden

Nämndsekreterare
Agneta Nordh
0490-881 13
agneta.nordh@vastervik.se

BESLUT

Dnr 2008.34 212

2008-11-05

Västerviks Kommun	
Inkom 2008 - 11 - 06	
Dnr 2004.338	Dp: 212
F:	

Fördjupning av översiktsplanen för Hornslandet, Västerviks kommun, Kalmar län

Rubricerad fördjupning av översiktsplanen är utställd för granskning och utställningshandling är översänd till barn- och utbildningsnämnden för kännedom. Planhandlingarna består av:

- Fördjupning av översiktsplanen för Hornslandet, 2008-08-21
- Samrådsredogörelse, 2008-08-21

Eventuella synpunkter skall vara kommunledningskontoret tillhanda senast 28 november 2008.


Utredningssekreterare Per Sverud redovisar i skrivelse, daterad 2008-11-05, förslag till yttrande.

Ordförandens beslut

att möjlighet tillskapas att bygga förskola/skola i området samtidigt som byggande startar i etapp 1.

att tillräcklig yta avsätts för att bygga upp till tre enheter förskola/skola 1–12 år.

BARN- OCH UTBILDNINGSNÄMNDEN



Mats Hugosson
Ordförande

2008-11-05

Per Sverud
Utredningssekreterare
0490 254597
per.sverud@vastervik.se

2008-11-05

2008 34 212.

Barn- och utbildningsnämnden

Fördjupning av översiktsplanen för Hornslandet, Västerviks kommun. Kalmar län.

Rubricerad fördjupning av översiktsplanen är utställd för granskning och utställningshandling är översänd till oss för granskning.

Barn- och utbildningsnämnden har i samråd kring planen 2008-03-17 framfört följande.

att barn- och utbildningsnämnden påtalar behovet av att lämplig tomtmark reserveras för ev. framtida byggnation av förskolor/skolor inom Hornslandet samt att säkra gång och cykelbanor planeras mellan bostäder och skolor/förskolor
att den fysiska planeringen tar största hänsyn till eventuella radonrisker där barn vistas utomhus.

att barn- och utbildningskontoret får i uppdrag att i övrigt se över vilka konsekvenser en utbyggnad påverkar nuvarande planering av platser i stadens förskolor och skolor.

I utställningshandlingarna framgår att etapp 1 skall vara detaljplanelagd dec. 2009.

Däremellan etapp 2.

Etapp 3, i vilken tomt avsedd för förskola/skola är belägen, beräknas vara färdig augusti 2011. Etapp 1 – 3 har kapacitet för 600 tomter och permanentning av 500 fritidstomter.

I handlingarna framgår inte hur många tomter för förskola/skola som planeras.

Området, vid full utbyggnad, beräknas ha över 6000 boende.

Med motsvarande befolkningsstruktur som i Gamlebyområdet behövs 225

förskoleplatser 1—5 år samt 420 skolplatser 6 – 12 år.

Gamleby tätort med ca 3000 boende har 3 skolor och 3 förskolor


I enlighet med ovan nämndsbeslut förslås barn- och utbildningsnämnden påtala

att möjlighet tillskapas att bygga förskola/skola i området samtidigt som byggande startar i etapp 1.

att tillräcklig yta avsätts för att bygga upp till 3 enheter förskola/skola 1—12 år.

BARN OCH UTBILDNINGSKONTORET

Per Sverud



Västerviks  Kommun

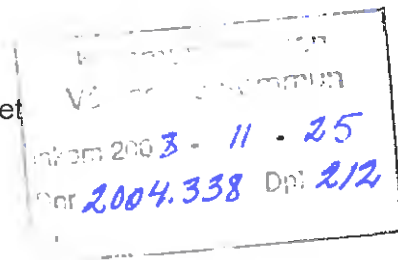
593 80 Västervik, Besöksadress: Kvarngatan 10
Vxl: 0490-880 00, Fax: 0490-881 00, E-post: bun@vastervik.se, www.vastervik.se

2008-11-24

2004.338 212

Stf Räddningschef
Roger Landelius
0490-25 57 82
roger.landelius@vastervik.se

Kommunledningskontoret
593 80 VÄSTERVIK



Fördjupning av översiktsplanen för Hornslandet, Västerviks kommun, Kalmar län. Utställning

Räddningstjänsten har tagit del av ovanstående och har inget ytterligare att tillägga.

Roger Landelius
Stf Räddningschef

§ 112

Dnr. 2008.6

Dpl. 212

Fördjupning av översiktsplanen för Hornslandet, Västerviks kommun

Socialnämnden har 2008-10-16 givits möjlighet att yttra sig över rubricerat förslag till översiktsplan.

I tidigare yttrande (2008-01-22) har socialnämnden påtalat vikten av tillgänglighet för alla kommuninnevånare i form av kollektivtrafik och en väl planerad utomhusmiljö.

Eftersom områdets ålderstruktur kan innebära att hemtjänstinsatser och dagverksamhet blir aktuella anser nämnden att man bör reservera mark för denna typ av servicebyggnader.

I övrigt har socialförvaltningen inget utöver tidigare yttrande att tillägga i rubricerad översiktsplan

Socialchefens förslag till beslut

att socialnämnden antar yttrandet som sitt eget och överlämnar det till kommunledningskontoret.

Socialnämnden beslutar

enligt förslag.

Justerandes sign

UTDRAGSBESTYRKANDE

Olav Lunde *Anders Jönsson*

SOCIALFÖRVALTNINGEN
Förvaltningsstab

Utvecklingsledare
Gunilla Öhrling
0490-14889
gunilla.ohrling@vastervik.se

2008-11-13

**Yttrande över förslag till fördjupning av översiktsplanen för
Hornlandet, Västerviks kommun, Kalmar län.**

Socialnämnden har 2008-10-16 givits möjlighet att yttra sig över rubricerat förslag till översiktsplan.

I tidigare yttrande (2008-01-22) har socialnämnden påtalat vikten av tillgänglighet för alla kommuninnevånare i form av kollektivtrafik och en väl planerad utomhusmiljö. Eftersom områders ålderstruktur kan innebära att hemtjänstinsatser och dagverksamhet blir aktuella anser nämnden att man bör reservera mark för denna typ av servicebyggnader.

I övrigt har socialförvaltningen inget utöver tidigare yttrande att tillägga i rubricerad översiktsplan

SOCIALFÖRVALTNINGEN


Jörgen Olsson
Socialchef

Västerviks  Kommun

Box 22, 593 21 Västervik, Besöksadress: Kvarngatan 10
Vxl: 0490-880 00, Fax: 0490-884 89, E-post: socialnamnden@vastervik.se, www.vastervik.se

Kommunledningskontoret
Västervik

Kommunstyrelsen Västerviks Kommun
Inkom 2008-11-12
Dnr 2004.338 Dpl 212
PL

Betr Översiktsplan Hornslandet Västerviks Kommun
Anders Ilstam Fastigheterna Horn 1:12 , 1:274

Undertecknad har bott i området i hela mitt liv och har kunnat följa utvecklingen och har följande synpunkter som bör beaktas

Området får inte förtätas utan måste behålla sin prägel av fritidsområde och inte bli en stadsdel av Västervik

Mitt Soldattorp från 1700 talet kräver ytor runt torpet för att inte tappa i värde och charm

Motsätter mig att det skapas en tomt angränsande till Horn 1:12

Bebyggelsen öster pepparängsvägen och söder om torpet mot Bråtviken bör inte bebyggas. Viken som går in från Borgå mot detta område lämplig för firtidsbåtar. Skyddad och stör inte Lysingsbadet vilket sker om antalet båtar i Öreserumsviken ökar.

Udden Öster om Horn1:12 mot Borgö har stora mycket vackra berg i dagen som måste bevaras vilket gör det omöjligt att dra in VA såvida man inte kan gå i vattnet med risk för läckage och förorening som kan skada Lysingsbadet

Föreslår att man endast gör Detaljplan över delar av området.

Viktigt är att förse Idö med Vatten och detta skulle lätt kunna ordnas med vatten läng Hornsvägen och att man gör en utbyggnadsplan för området väster Hornsvägen och Hornsudde. I ett senare skede övriga områden.

Detta förhindrar att man skadar Rullstensåsen vid Hornsvägen

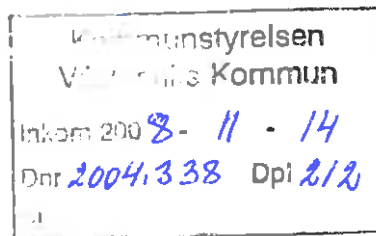
Man skulle kunna ordna från denna huvudvattenledning längs Hornsvägen sommarvatten ledning till områdena öster Hornsvägen och i detta område låta fastighetsägarna få använda slutna tankar. Detta minskar risken att hela området får permanentbebyggelse utan kan behålla sin status som Fritidområde.

Föreslagen ny väg till Borgö blir en bra avlastning från befintlig väg

Halmstad den 8/11 2008

Anders Ilstam

Klittervägen 44,30270 Halmstad



Örebro 12/11 -08

VÄSTERVIKS KOMMUN

Planchef Emma Oskarsson

Jag äger fastigheten Horn I:22 (av min far döpt till Pepparudden år 1946, efter våra goda vänners soldattorp med namn Pepparängen)

Jag har synpunkter på:

Förtätningen ut mot Borgöviken. Således vägen från Horn I:21 förbi min fastighet och vidare förbi Pepparbo, Solhällen till stopp vid Sommarfröjd vilken har sjötomt i Borgöviken. Denna grusväg har redan nu ganska mycket biltrafik som innebär olägenheter med damm, buller och stundtals alldeles för hög hastighet Ytterligare bebyggelse utefter denna väg innebär ökande besvär för boende och djurliv.

Det finns en föreslagen tomt bredvid Horn I:21 och uppe i stenbacken alldeles ovanför min fastighet.

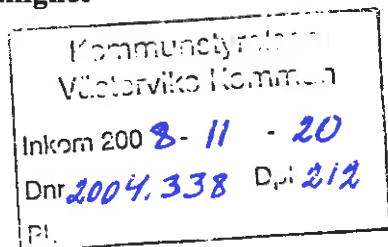
Horn I:21 och min fastighet Horn I:22 är små rödfärgade stugor som man ser överallt i skärgården. Jag anser att ett stort nybygge av modernt snitt inte skulle passa in i denna befintliga pittoreska skärgårdsmiljö.

Jag begär härmed att ovanstående förtätning slopas i planen.

Med vänliga hälsningar

Claes Gånge
Horn I.22 Pepparängsvägen 21

Åretruntboende:
Porla gränd 13 70228 Örebro
Tel 019-24 47 83



2008-11-16

Västerviks kommun
Kommunledningskontoret
och sändlista

**Fördjupning av översiktsplanen för Hornslandet,
Västerviks kommun, Utställningshandling 2008-08-21**

Sammanfattning

Vi har tillsammans med våra tio byalag, där ett stort antal vattenföreningar ingår, ett stort antal enskilda fastighetsägare tagit del av Fördjupningen av översiktsplanen för Hornslandet Västerviks kommun, som vi tycker är ett mycket bra och tydligt dokument, och vi tycker att den utgör ett bra underlag för fortsatt arbete. Det finns dock några frågor som vi anser bör förtydligas, ändras eller observeras. Vi beskriver dem här nedan. Vi förutsätter att de punkter vi pekade på vid samrådshandlingen åter aktualiseras vid detaljplanarbetet därför pekar vi denna gång på främst generella saker. Det primära för Hornssamfällighet är att vatten och avloppssituationen får en ur hälso- och miljösynpunkt bra lösning samt att samma planbestämmelser kommer att gälla för hela vårt område.

Vi kan inte acceptera exemplet på förtätning på Grönö- se nedan.

Detaljpåpekande av generellkaraktär

Sidan 4 – ”Planprocess och tidplan”

Vi vill påpeka att det är av stor vikt att planprocessen påskyndas så att detaljplaner kan utarbetas snarast och att inga fördröjningar uppstår i hela tidplanen. Detta för att påskynda avloppsanslutning vilket medför en minskad miljöbelastning på Östersjön. Det finns även ett stort uppdämt byggnadsbehov bland samfällighetens medlemmar. Behovet av vatten är akut vid ett byalag längs Lindödjupsvägen samt delar av Grönö. Vidare behöver anslutningen till Idö snarast av inte minst miljöskäl ske med ledning och inte med lastbil flera gånger /dag. Vi förutsätter att upphandlingen sker i en helhet och därmed kan V/A situationen lösas fortare och mer ekonomiskt.

Sidan 24 ”Kommunikationer” sjätte raden

Den saknar dock gång- och cykelbana, vägbelysning samt *mittmarkering*, vilket gör att den upplevs som osäker och otrygg främst för oskyddade trafikanter.

Sidan 26 Kända risker: *störningar i dricksvattenförsörjningen* detta är att faktum som gäller idag. Behovet av vatten är betydande inom flera av våra områden- bl a vid ett område utmed Lindödjupsvägen, delar av Grönö och småöar är det närmast akut ur hälso- och tillgångssynpunkt och av den anledningen vill vi att stamledningen dras fram fortare.

Sidan 29 "Föreslagen markanvändning"

Ett eventuellt blivande centrum bör flyttas något på grund av den värdefulla naturen med bland annat en unik ås vi förutsätter att detta löses i samband med detaljplanarbetet.

Vid exploatering av nya områden måste behovet av bryggplatser tillgodoses av den exploatör som äger den aktuella marken. Vi motsätter oss förtätning av bebyggelsen på Grönö se nedan. Förtätning norr om Lilla Bråtviken på udden strider mot iden att landskapsbilden från vattnet inte kommer att förändras genom ex på förtätning, avståndet till strandkanten kommer bara vara några meter. Området bör vara strövområde även fortsättningsvis.

Sidan 33 "Gång och cykelvägnät"

Vi har förståelse för föreslagen gång- och cykelväg. Vi anser att första etappen från Örbäcken till område 1 bör anläggas i samband med VA-utbyggnaden. Trots detta anser vi att en cykelväg även bör anläggas längs med Hornsvägen. Behovet av cykelbana för tränande är ett starkt krav då Hornsvägen redan idag är träningsplats för väldigt många personer från Västervik. Även av säkerhetsskäl bör det beaktas eftersom den föreslagna cykelvägen kommer att gå igenom tät skog på vissa ställen som kan uppfattas mycket mörk och enslig innan hela området är utbyggt.

Sidan 35 "Teknisk försörjning"

Vi kan inte nog påtala det viktiga i att arbetet kommer igång så fort som möjligt, eftersom det för närvarande är problem med möjligheter till utbyggnad av hus. Utbyggnad av stomnätet bör ske i *en* etapp. Försörjningen av Idö måste snarast ske på ett mer miljö mässigt sätt än att dagligen köra vatten till pumpstationen på Horns udde. Avtalet angående upplåtelse av mark för tank och tryckstegringshus upphör att gälla 2009-05-08. Vi förutsätter att markförläggning av el och telekablar sker i samband med VA- dragning

Sidan 38 "Etappindelning"

Borgö bör tas med i planeringen och få en "färg" som markerar en etapp eftersom Borgö ingår i planområdet och har ett antal fastigheter. Det är svårigheter med såväl vatten som avlopp på ön. På sidan 1 anges att Borgö ingår i planområdet.

Sidan 44 "karta Konflikter"

Vi kan inte acceptera ex på förtätning på Grönö av följande skäl:

- Området är färdigexploaterat och skulle ha överlämnats till Horns samfällighetsförening när exploateringen var genomförd för många år sedan.
- Landskapsbilden från vattnet kommer att förändras genom ex på förtätning. Helt i strid med vad som anges på sid 45 *Landskapsbilden från vattnet kommer inte att ändras då all föreslagen bebyggelse hamnar bakom den befintliga bebyggelsen eller döljs av topografin och kommer därmed inte att synas*. Denna text är helt vilseledande. Enligt "exemplet" avseende Grönö

kommer inga nya fastigheter att ligga bakom befintlig bebyggelse eller döljas av topografin om man ser dem från sjösidan.

Föreslaget ex på förtätning kan inte i enlighet med sid 31 under småhus inte vara förenligt *husen placeras varsamt i terrängen och så mycket som möjligt av befintlig vegetation bevaras.*

- **Insegling**

Dessutom kommer en bebyggelse där den är tänkt att ligga att störa inseglingen till Västervik norrifrån. En bebyggelse på norra Grönö, med sin belysning, skulle nattetid ytterligare störa inseglingen. I dagsläget finns två inseglingsfyror vid den norra stranden

- **När den nu gällande planen upprättades** lades stor vikt vid att så lite som möjligt förändra landskapsbilden - därav den nuvarande bebyggelsens placering.
- **De boende på Grönö och folk utifrån** anser att en förtätning skulle förstöra de viktiga strövområdena med dess unika skärgårdsnatur med martallar och lavar. Detta finns redovisat på sid 27 resultat av enkätundersökning. Enligt hushållningsbestämmelserna 4 kap främst det rörliga friluftslivet intressen beaktas vid bedömningen av tillåtligheten av exploateringsföretag eller andra ingrepp i miljön En byggnation skulle snart resultera i att vegetationen framför de nybyggda husen togs ner. Norra delen av Grönö är ett utflyktsmål både för båturer, Västerviksbor och inte minst för skolklasser. Detta finns även beskrivet på sid 30 i fördjupningen av översiktsplanen *tillsammans med breda naturstråk ger också besökande från sjösidan möjligheter att ta sig in i området* detta gäller i hög grad norra delen på Grönö
- **En nyexploatering skulle medföra mycket omfattande ingrepp** vid anläggning av vägar och dessutom ytterligare fördyra VA-lösningen för samfällighetens medlemmar.
- **Angående naturvärdena på Grönös norra del.** Skogsbiotoperna på Grönö bör undersökas då likheten med Borgö och Spårö är slående.

Den obebyggda marken på Grönös norra del utgörs främst av gles tallskog och hållmark med höga naturvärden. Skogen är en naturskog som vuxit upp själv och fått en naturlig struktur med en blandning av unga och gamla träd och olika träddarter. Flera träd är exempelvis över 200 år och troligen har skogen en lång kontinuitet på platsen. Här finns många döende och döda träd och en rik förekomst av olika växt- och djurarter varav flera är särskilt skyddsvärda (ur nationellt och europeiskt perspektiv).

De nationellt särskilt skyddsvärda arterna kallas rödlistade arter (Naturvårdsverket) och det förekommer flera av dessa på Grönös norra del som reliktblå, sydlig ladlav, oxtungsvamp och berguv. Även apollofjäril och större vattensalamander är rödlistade arter som noterats i området.

En del av Sveriges arter och naturtyper är även ur ett europeiskt perspektiv särskilt skyddsvärda och EU har i olika direktiv pekats ut flera av dessa. Arter som man måste ta särskild hänsyn till och som Sverige måste bevara. Skogen på Grönö utgörs av en sådan skyddsvärd miljö, "västlig taiga". Flera av

strandområdena och den grunda smala Vessmansviken utgörs troligen även dessa av skyddsvärda naturmiljöer som EU pekat ut. Flera arter som noterats på Grönös norra del omfattas av EU:s naturvårdsdirektiv. Dessa är berggubbe, spillkråka, sparvuggla, alfågel, havsörn, silvertärna, skrântärna, skogshare, större vattensalamander, åkergröda, renlav och blåmossa. Möjligen skulle även hasselsnok kunna förekomma liksom vissa EU-listade fladdermöss då miljön är lämplig för dessa.

Den obebyggda naturen på Grönös norra del kan sägas utgöra en förlängning av den mycket skyddsvärda naturen på Spårö då enbart ett smalt sund skiljer öarna åt. Naturen på de båda öarna är likartad och ur naturvärdesynpunkt bör de ses som ett gemensamt område. Spårö är klassat som nyckelbiotop (Skogsstyrelsen) med förekomst av flertal s.k. signalarter och även Grönös natur är av liknande karaktär. Även på Grönö förekommer ett flertal "signalarter" som signalerar skyddsvärd skog. De signalarter som noterats är tallticka, mo-taggsvamp, oxtungsvamp, blåmossa, stor revmossa, ladlav och korallav. Även förekomsten av åttaprickig praktbagge och reliktböck bör ses som signalarter för området.

Förutom ovan nämnda arter har även noterats intressanta arter som gröngöling, talltita, stjärtnes, tofsmes, svartmes, rödstjärt, gök, trädkrypare och gaffelbräken.

Grönö ligger även inom strandskyddsområde och inom riksintresse för naturvården och friluftslivet vilket ytterligare stärker dess värde som särskilt skyddsvärd natur.

Den i planen föreslagna nyexploateringen på Grönö utgör ett hot mot Grönös mycket skyddsvärda natur. **Förslaget om nybebyggelse bör utgå då det inte utgör lämplig markanvändning, innebär misshushållning med naturresurser, motverkar strävan mot en hållbar utveckling och står i strid med såväl nationell lagstiftning som EU:s naturvårdsdirektiv.**

- **Grönö ligger inom området för riksintresse 4 kap 2§MB samt riksintresse för det rörliga friluftslivet och riksintresse för naturvården.** Observera även strandskyddet om 300 meter skall gälla. På kartan sid 19 måste gränsen för skyddsvärda områden rättas till så det omfattar hela området norr om husen på Grönö
- **Kulturmiljö.** Det bör påpekas att på 1960-talet hittades en större silverskatt från 950-talet (förvaras idag på Kalmar läns Museum) varför det inte kan uteslutas att det finns ytterligare arkeologiska fynd i det föreslagna förtättningsområdet. Silverfyndplatsen ligger bara cirka 100 meter från den tänkta bebyggelsen. Även en tjärddal sägs ha funnits i samma område. På sidan 20 talas om området som bedöms vara av stort regionalt, till och med nationellt, kulturhistoriskt intresse. Spårösundmiljön borde dessutom kunna fungera som besöksmiljö. Då skall man inte enligt kartan sid 29 **inte** föreslå ex på förtätning av befintliga bostadsområden på Grönö.

- **Växtlokaler enligt Smålands flora** finns i närheten av förtätningsområdet

Sidan 54 "Tidsplan för genomförandet"

Vi kan inte nog påtala det viktiga i att arbetet kommer igång så fort som möjligt, eftersom det för närvarande är problem med möjligheter till ut/ombyggnad av hus. Utbyggnad av stomnätet bör ske i en etapp. Stomnätet bör dras fram tidigare än år 2012 då flera områden har stora behov av vatten samt inte minst att ledningen från Horns udde till Idö kan anslutas tidigt.

Enligt länsstyrelsens skrivelse 20080313 (sid 24 i utställningshandlingen) är det viktigt att avloppsförhållandena på Hornslandet åtgärdas. Länsstyrelsen avkräver kommunen en tidplan dec 2008 och anser att ett genomförande ska ta högst 3 år.

Sändlista:

Västerviks kommun

Som orientering:

Länsstyrelsen

Horns samfällighets styrelse och byalag

HORNS SAMFÄLLIGHETSFÖRENING

adress

Horns samfällighet

Hans Ellervik

Lindödjupsvägen 1

59393 Västervik

Hans Ellervik
Ordförande

Kennet Marmellid
V ordf

Lennart Svennerstad
sekr

Inger Wigren
kassör

Göran Larsson
ledamot

Agneta Strid
Hästhagens byalag

Pepparängens byalag

Borgövägens byalag

Grönö byalag

Peter Palm
Lindödjupet 1 byalag

Lindödjupet 2 byalag

Lindödjupet 3 byalag

Mälången byalag

Jonas Lund
Gråhällsvägen byalag

Uddängsvägen byalag

Vi bor på hornslandet sedan
1970 talet, och använder det
som sommarställe, från april
till oktober. Och vi tycker inte
att det ska byggas ut och bli
en förort till västervik. Vi vill
att det ska vara ett sommarstuge-
område. De senaste åren har det
blivit fler och fler åretruntboende
med resultat att vattnet inte
räcker till.

Postorten
Kommun

8-11-19

Dpt

BREV INRIKES
SVERIGE

LINNE 2007

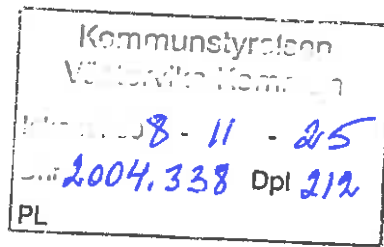
2008-11-1

Västerviks Kommun

593 80

Brunnsqat 9

Västervik



2008-11-21

Västerviks kommun
Kommunledningskontoret
593 80 Västervik

Betr. Fördjupad översiktsplan för Hornslandet, Västerviks kommun, Kalmar län.

Synpunkter på FÖP och VA omr. Hornslandet . utställn. Tom 2008-11-28.

Efter att ha tillbringat somrar och mycket fritid i Västervik i över 35 år och därav över 23 år som fastighetsägare på Horns udde har jag nogsamt följt utvecklingen för Västervik.

Kräftgången under denna tid har tyvärr varit markant. Innevånarantalet har minskat. Industrier har försvunnit. Kommunikationerna med omvärlden har försämrats genom bland annat järnvägsnedläggningar och indragna båtlinjer till bla Gotland.

Vad gör att man plötsligt i detta scenario kan se att 6000 personer skall flytta in och bosätta sig på Hornslandet ?

För en extern betraktare synes det vara ett illa dolt försök att i en fördjupad översiktsplan dölja ett VA projekt som har andra syften.

Vid ett studium av en karta med cirkelpassarens centrum placerad i centrala Västervik har vi yttersta delen av Horns Udde på ca 10 km avstånd. Samma avstånd som till Gunnebo !!. Hela Gränsö ligger tex inom halva avståndet. Stora delar av Norrlandet och området nord/norväst om centrum ligger också inom halva avståndet!!

Varför då Horns udde?? Om vi återigen studerar en karta, nu i underlaget/ utställningsmaterialet, kan vi på sid 12 "markägoförhållanden" notera att marken (med en grov uppskattning) har följande ägare:

- Pepparängens förvaltnings AB 20%
- Horns gård/Bruno Mattson 60%
- Samfällighetsföreningen 10%
- Privata fastighetsägare 10%

Sålunda gagnar FÖP och VA projektet dessa stora intressen som äger uppskattningsvis 75 – 80% av marken på Hornslandet. I sammanhanget bör också noteras att enskilda/privata fastighetsägare endast äger 10 – 12 % av marken.

Vidare kan jag från min egen fastighet på Uddängsvägen notera hur tankbilar dagligen hämta/lämnar vatten till Idö. Detta enligt uppgift pga av att Västerviks kommun har "fastlästs" i en mycket ogynnsam kontraktssituation med bla näringsidkare på Idö.

Kommunen måste lösa detta dilemma genom att dra fram vatten till Horns udde för att ersätta den provisoriska tankanläggningen som är anlagt på Udden.

Det är sålunda uppenbart att VA frågan här har dolts i en FÖP.

Att använda vattenbrist hos enskilda fastighetsägare inom Mälängsområdet som anledning för att verifiera VA projektet är också en dålig ursäkt för ett enskilt särintresse.

När det gäller avloppsfrågan är det som också framgår av underlaget en liten miljöpåverkan då de flesta bebyggda fastigheter har slutna system för WC. Tilläges att utnyttjandegraden på fritidsfastigheterna kanske rör sig om 3 -5 veckor per år. Dvs 90 % av tiden användes de ej.

Vidare när det gäller den finansiella delen avseende VA projektet har nämnts siffror på mycket lösa boliner !?!? 100 – 150 tkr per fastighet.. Hur har man kommit fram til dessa siffror ? När offert (enligt LOU) har inhämtats för hela VA projektet uppstår frågan hur dessa kostnader skall fördelas.80 % på de stora markägarna och och 10 % på de enskilda små fastighetsägarna ? Hur stor del betalar kommunen för att lösa Idö frågan ? Hur mycket kommer man att ersätta de befintliga anläggningarna vid en inlösen ?

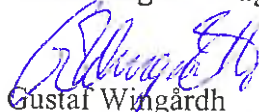
Som exempel kan nämnas att Horns uddes vattensamfällighetsförening med 11 delägare har ett väl fungerande system som det nyligen investerats stora belopp i . Nytt borrhål, ny pumpstation, nyligen reviderade ventiler osv .

Innan undertecknad m fl kan ta någon som helst ställning emotses en noggrann budget (så att vi slipper godtyckligheten jmftr bif artikel från VT 20/10-08)

Vidare bör den orealistiska FÖP skiljas från VA utredningen. Låt Horns udde vara det friluftsområde det är och har varit och utveckla i stället de områden som ligger närmre stadskärnan.

I den mån tillfredsställande underlag med budget mm. inte presenteras förbehålles rätten att överklaga planerna till länsstyrelse, länsrätt, kammarrätt osv.

Med vänlig hälsning,



Gustaf Wingårdh

(ägare till Horn 1:259)

gustaf.wingardh@telia.com

(Jag emotser tacksamt bekräftelse på mottagande av detta brev. Gärna till e mail enl ovan).

Dolda fel Dränerna Radon Krypgrund

SVENSK FASTIGHETS FÖRMEDLING

OROLIG? Vårskovnen till ett utre ssaent senast på torsdagen 11 e november, kl 17 30 på Västerviks Stadshotell om just dessa ämnen! Seminariet är kostnadsfritt och vi bjuder på kaffe på tillä. Passa på att bokra lör det är ett begränsat antal platser. Boka direkt på telefonen 0490-827 40



VästerviksTidningen

VÄDRET I DAG
9 till 13°
Sydväst
5 m/s

Sök på vt.se

Sök

Måndag 20 oktober 2008

Lokus Kategorier

Just nu: 76012 annonser | Lägg In annons Sök annons

- NYHETER
- Västervik
- Sverige
- Världen
- SPORT
- OPINION
- PERSONLIGT
- KULTUR/NÖJE
- WEBB-TV
- BILDSPEL
- BLOGGAR
- EKONOMI
- MER PÅ VT.SE

- Tjänster
- Lunchguiden
- Nöjesguiden
- Reseguiden
- Kyrkguiden
- Lokus
- Annonsera

- Prenumerera
- Kontakt
- Om VT.se
- RSS

Tipsa VT!

Lindblad



Dagens ros




... och ris

Tyck till!

Kommentera artiklar på vt.se


Nyfödda



Webbkamera



Flirdags



"Hur kan mitt avlopp bli så mycket dyrare än grannens?"

En husägare i Helgenäs har skrivit till Västerviks kommun och frågat hur det kan komma sig att hans anslutning till kommunalt avlopp blir 23 000 kronor dyrare än grannens.

- Enligt tjänstemän på kommunen jag talat med är min tomt större än grannens. Större tomt ger större avstånd och därför blir det längre att gräva, sa de. Men det stämmer inte alls.

- Min tomt ligger faktiskt närmare anslutningspunkten än vad grannens tomt gör. Det blir alltså kortare sträcka att gräva till min tomt.

En annan förklaring Helgenäsbon fått är att en större tomt avger mer dagvatten.

- Det stämmer inte heller. Dagvattnet från min tomt är inte sammankopplat med min dagvattenanläggning.

I sin skrivelse till kommunen begär Helgenäsbon en reducering av kostnaden för sin avloppsanslutning med 23 00 kronor.

Större text Mindre text
Skriv ut Tipsa en vän

Publicerad 2008-10-18 00:09

Lokala artiklar på vt.se Snart säljs Forsby gård för 130 miljoner kronor

Aldrig såluförd utanför stäktkretsen sedan 1708

Före årets slut tros ärevördiga Forsby gård, några mil norr om Västervik, ha fått ny ägare. Fem intressenter finns och priset kommer att hamna kring 125-130 miljoner kronor.

Vålnad kommer ridande vid gravsten på Forsby



Foto: Brandin Hans



Foto: Magnus Glans

Högre läkemedelskostnader i Kalmar län

Kostnaderna för läkemedel ökar för Landstinget i Kalmar län. Främst är det läkemedel mot reumatism och cancerläkemedel som har blivit dyrare.

Villabrand på Rönnvägen

Teknisk undersökning ska fastställa brandorsaken

- Det var en fullt utvecklad brand i köket på nedervåningen när vi kom fram. Som tur var fanns ingen hemma, berättar brandmästare Peter Helge.



Foto: Liljegren Anders

Västerviksborna bra på bältesanvändning

Men kvinnor kör oftare med bilbälte än män
I Västerviks kommun kör 92,9 procent med bilbälte visar en ny undersökning. Men kvinnor är bättre på att spärra fast bilbältet än män.

FRÅGAN Använder du alltid bilbälte? Ja Nej Rösta Visa

Lördagsöppet på folktandvården i Ankarsrum

Nödlösning i Ankarsrum
Lång väntetid för att få tid hos tandläkare i Ankarsrum löser folktandvården med att ha lördagsöppet.



Senaste webb-tv



Musiker som sadlat om
visa fler

VT-bloggar

Läs VT:s bloggar

Vad finns i kistan?



Följ med till Kronan

Senaste nytt lokalt

20:14 Kräver analys av kirurgavdelning

18:24 Högre läkemedelskostnader i Kalmar län

18:23 Laxen ska städas upp

17:04 Varför hålls den här tävlingen?

16:55 Storkläppen riskerar att rivas

16:01 Villabrand på Rönnvägen

15:58 Nu har Ica stenköll exakt på vad du gillar

15:12 Västerviksborna bra på bältesanvändning

14:51 Vålnad kommer ridande vid gravsten på Forsby

14:51 Snart säljs Forsby gård för 130 miljoner kronor

visa fler


Läsarnas bilder



Bildspel



Frågan
Skulle du vilja byta jobb?



HUDDINGE 2008-11-24

Kommunledningskontoret
Västerviks kommun
593 80 VÄSTERVIK

SYNPUNKTER PÅ UTSTÄLLNINGSHANDLING 2008-08-21 AVSEENDE FÖRDJUPAD ÖVERSIKTSPLAN FÖR HORNSLANDET

Härmed biläggs rubricerade handling daterad 2008-11-22. Handlingen sänds även med e-post.

Med vänliga hälsningar


Jan Ahlberg

SYNPUNKTER PÅ UTSTÄLLNINGSHANDLING 2008-08-21 AVSEENDE FÖRDJUPAD ÖVERSIKTSPLAN FÖR HORNSLANDET

Allmänt

Planen uppfyller inte de stora förväntningar man har rätt att ställa på en plan avseende markens disposition då det gäller ett kulturellt och miljömässigt unikt skärgårdsområde med stora värden att bevara och där många olika intressen kräver omsorgsfull avvägning. Det görs ingen bedömning och planering av hur olika boendeformer och byggnadstyper lämpligen kan fördelas med hänsyn till miljö och natur; och inte heller med hänsyn till teknisk försörjning och kommunikation.

Det talas tvetydigt dels om att "värna områdets karaktär" dels om flerbostadshus, parhus och kedjehus, som i dag inte alls förekommer.

Markreservationer saknas för bad och båtliv med tillhörande kommunikationer, sanitära anordningar och parkeringsplatser. Sådana reservationer tillhör de mest konfliktfyllda planfrågorna eftersom de måste dimensioneras för utnyttjande av fler än de omedelbart närboende. "Konflikterna" som markerats på karta behöver utredas på tidigt stadium med total överblick och kan inte skjutas till detaljplaneskedet.

För att dimensionera infrastrukturen och undvika felaktiga eller onödiga dragningar av vägar och ledningar behöver befolkningsstruktur, boendeformer, bebyggelsens utformning samt markreservationer för olika ändamål vara klarlagda för att inte fördyra kommunens och de boendes kostnader och i onödan spoliera en värdefull miljö.

Planförutsättningar

I planhandlingarna sägs:

I översiktsplanen uppskattas den framtida bebyggelsens omfattning enbart för att kunna beräkna underlag för service, trafik, kollektivtrafik och brygg- och badplatser med mera för hela området.

Någon sådan planering har emellertid inte gjorts. Befolkningsökningen i området har grovt överskattats, vilket ger ett falskt sken av rimlig finansiering av exploateringskostnaderna, och för underlag till kollektivtrafik.

Sannolikt kommer det att bli ekonomiskt oförsvarbart att driva en tillräckligt attraktiv busstrafik med tillräcklig turtäthet för att kunna ersätta biltransporter. Gles och utspridd bebyggelse och långa avstånd till stadens centrum kommer att generera mycket biltrafik vid skjutsningar av barn och ungdom till olika attraktioner utöver arbetsresor. Området kommer inte att bli attraktivt för familjer med barn och ungdom.

Avståndet till områdets lokala centrum med affär, närservice och busshållplats sägs kunna uppgå till tre km. För äldre är detta ett för långt gångavstånd. Vägarnas tänkta, ogena dragning kommer också att orsaka långa biltransporter till dagis, skola och annan centrumservice.

Det som möjligen vinnas med förbättrade avloppslösningar kommer att förloras i ökade koldioxidutsläpp och andra luftföroreningar från trafik.

Syfte

Planens syfte innebär en uttalad satsning på ett attraktivt permanentboende. Andelen permanentbebodda fastigheter på Hornslandet sägs redan vara mer än 20%. Det har emellertid inte klarlagts hur permanentboendet fördelas över området, eller var en ökning är mest efterfrågad.

Ett av de mest påtalade syftena med planen, VA frågorna, har inte alls planerats. Planen ger inte förutsättningar för att bedöma kostnader och finansiering för utbyggnad av ett VA-nät; varken för kommunen eller för de nuvarande fastighetsägarna.

GRÖNÖ

Natur

Det framgår inte minst av samrådssammanställningen, att inventeringen av miljö, natur och bebyggelse på Grönö varit bristfällig och lett till felaktiga slutsatser. I motsats till vad som förespeglas i handlingarna är de lättillgängliga stränderna *inte* bebyggda, och den begränsade bebyggelsen lämnar till stora delar ett naturvänligt utseende mot sjösidan.

Grönös unika natur med bergsryggar och hållmarker med urskogsliknande vegetation och djurliv värt att bevara, har inte uppmärksammats.

Ny Exploatering

Den avsedda nyexploateringen av Grönö är placerad i sämsta tänkbara läge. Påståendet i samrådssammanställningen att *"nya bebyggelseområden är lokaliserade till områden som bedöms sakna stora naturvärden"* vittnar om okänslighet för sådana värden och beaktar inte bl a länsstyrelsens samt miljö- och byggnadsnämndens samrådsyttrande.

Det sägs i utställningshandling: *"Landskapsbilden från vattnet kommer inte att ändras, då all föreslagen bebyggelse hamnar bakom den befintliga bebyggelsen eller döljs av topografin och kommer därmed inte att synas."* Detta stämmer inte. På Grönö har ny bebyggelse placerats i ett mycket dominerande läge i de mot sjön sluttande hållmarkerna.

Det har inte redovisats några *"skäl till intrång i strandskyddsområden"* och till att orsaka *"irreversibel skada på områdets hållmarker"*. (Se länsstyrelsens samrådsyttrande!)

En del av Grönös norra strand, som inte mot sjön visar bebyggelse, kommer att förlora sin karaktär av orörd natur. Landskapsbilden kommer att förändras. Från stranden upp mot öns inre leder ett antal viltstigar som uppenbart begagnas av såväl vilt som människor. Genom den tilltänkta bebyggelsen avskärs denna kontakt.

Permanentboendet inom planområdet sägs redan vara mer än 20%. Detta gäller inte alls för Grönö där det rör sig om c:a 4% av antalet fastigheter; noga räknat 4 personer. Den avsedda utökade exploateringen skulle emellertid med en gång öka permanentboendet på Grönö till c:a 20%, och medföra en avsevärd ökning av trafik, teknisk försörjning och service samt inte minst behov av båtbyggor och båtuppläggningsplatser.

Kostnader

Nyexploateringen på Grönö kommer i den bergiga terrängen att innebära mycket höga kostnader för angöring, teknisk försörjning och byggande samtidigt som den kommer att bli förödande för miljön genom omfattande röjningar, sprängningar och markarbeten, som hör till ett nutida rationellt byggande.

På grund av de höga kostnaderna kommer den nya bebyggelsen inte att röra sig om små sommarstugor, vilket enligt planhandlingarna inte heller är meningen. På sid 45 framgår att man inte avser att bevara byggnadernas karaktär av sportstugor. Det sägs vidare på sidan 34: *Det bör därför i detaljplanerna även skapas möjligheter för bebyggelse av flerbostadshus, parhus och kedjehus.* Det nämns inget undantag för Grönö.

I försök att motivera exploateringskostnaderna kommer byggrätterna att behöva utnyttjas till maximum genom stora luxuösa villor eller flerfamiljshus. Angöring, garageuppfarter och

parkeringsplatser för besökande samt teknisk försörjning kommer att orsaka gapande sår i Grönös natur och uppseendeväckande förändring av Grönös karaktär och utseende mot sjösidan.

Det sägs (sid 41) *"Om området blir dyrare, för den enskilde eller samhället, än normalt så överväges detta av den höga boendekvalitet som området ger"*. Men om de nya fastigheterna blir för dyra även för penningstarka köpare, riskerar resultatet att under en lång genomförandetid bli likt den miljökatastrof som blev följderna av markägarens exploatering av Pepparängen på åttiotalet. Innan nytt exploateringsavtal träffas bör det följas upp hur tidigare avtal för Pepparängen och Grönö har tillämpats och fullföljts.

Erforderlig ny tillfartsväg

Trots vad som sägs i samrådssammanställningen, har ingen riskbedömning gjorts avseende trafiksäkerhet eller framkomlighet för utryckningsfordon vid en utökad bebyggelse av Grönö.

Kommunens avsedda nyexploatering kommer att mycket påtagligt öka och påskynda ett permanentboende på ön. Därför måste tillfartsvägen byggas ut innan en nyexploatering kan genomföras. Det torde vara helt uppenbart att Grönövägens nuvarande sträckning inte är lämplig för ökad trafik; särskilt inte vintertid. Den är mycket svår att förbättra till trafiksäker standard samt till ändamålsenlig framkomlighet för ökade anspråk på utrycknings och service- trafik; för att inte tala om byggnadstrafik.

Vid projektering av ny tillfartsväg över ön kommer det att framgå att den tilltänkta placeringen av ny bebyggelse inte är optimal.

Grönös unika natur och småskaliga karaktär av sommarstugeområde och lättillgängligt fritidsområde bör inte spolieras.

En omvandling av Grönö till ett område för permanentboende i villor radhus och flerfamiljshus innebär en avsevärd miljömässig och kulturell förvandling till ett mycket högt pris, och vars önskvärdhet starkt ifrågasätts. Det bör i stället övervägas att göra delar av ön till ett naturskyddsområde.

SAMMANFATTNING

Den fördjupade översiktsplanen är inte särskilt djup. All egentlig planering skjuts till detaljplaneskedet. Detaljplanearbetet för olika delområden kommer därför att ske utan den totala överblick som fordras för att åstadkomma god ekonomi och miljö.

Planen strider medvetet mot riksintressen uttryckta i miljöbalken. (sid 53).

För att möjligen uppnå en rimlig täckning av exploateringskostnaderna bör förtätning och ny exploatering begränsas till delområden som redan har stor andel permanentboende.

Grönö utgör ett område som så länge som möjligt bör få behålla sin karaktär av småskaligt och naturvänligt sommarstuge- och fritidsområde med skyddsvärd och unik miljö.

2008-11-22

Jan Ahlberg

Grönövägen 30



Lilla Brättniken

2008-11-25

Som boende gäddor vid viken, vill vi veta hur planerna är, på byggplatsen och ev. bad.

Båda sunden är fänga och grunda, det gör att vattnet i viken samtidigt är mycket djupet och tråket gör att viken igen. Med ökad båttrafik blir ju vattnet ännu sämre och för att kunna bada står vi sjögräset för hand.

Viken är grund och tillräckligt för mycket fiskrygel, gäddorna leker på viken i vassen och på hösten är det hundratals sädesälar som använder vassen som matkammare. Det är mycket fåglar som häckar, liten svart svart-hackadorming, stor doming, ändlar m.m. Vi brukar även se kungsfiskare som fiskar från vassen.

Miljön är unik och bör bevaras.

I vassen finns det även ut 2 st vattendiken som kommer från spogen. Vassen är ju en lekning som tar ganska mycket.

På sommaren flyter det in sjögräs och bråk ibland är hela viken utanför vägarna som full, och vi tar upp marna och resten tar vassen hand om. Alltså vassen är viktig.

BEST WESTERN


 VÄSTERVIKS
 STADSHOTELL



Förelaggen samt emellan 1:44 och 1:304
ligger på ett berg 17-20 meter från strand-
linjen, hur gäller strandskyddet?

Där ligger mycket gamla träci som är
streck för grön göling, sparruggla,
kattuggla och ci har även exote som
bor där.

Nedan för den tänkta fonten ligger
det ett berg, som många använder
som badplats. Men ju mera fonten som
blir nära sjön, ju svårare för allmänheten
att komma ner och kunna bada
fiska.

Ligger det inte i allas intresse att en
citmarkes ekolog kollar upp det här
ordentligt.

Skicka med ett kort hur det brukar
se ut i Lilla Brättriken ommantid.

Hälsningar Claes-Göran

Claes-Göran Bryman
Lilla Brättriksvägen 14
593 93 Västervik

0490-28370

BEST WESTERN



VÄSTERVIKS
STADSHOTELL

Till:
Västerviks kommun
Kommunledningskontoret

Kommundirektionen	
Västerviks kommun	
Inkom 2008 - 11 - 28	
Dnr 2004.338	Dpl 119
PL	

Yttrande angående utställning "Fördjupning av översiktsplan för Hornslandet, Västerviks kommun"

Undertecknad har tagit del av utställningshandlingar för ovan rubricerade ärende och önskar lämna följande synpunkter och faktauppgifter:

Den utställda planen berör ett kustavsnitt där det finns mycket höga bevarandevärden. Området är utpekade som riksintresse enligt 4 kap 1,2 §§ där det finns särskilda hushållningsbestämmelser för mark och vatten. Stora delar av området är även riksintresse för friluftsliv, naturvård och yrkesfisket. Genom skärgårdsområdet löper en av kustens värdefullaste båtled, via Spårösund, och området kring Spårö nyttjas av en omfattande kustturism och av ett stort lokalt friluftsliv. Kusten här och öarna i "Spåröarkipelagen" har även mycket höga naturvärden med förekomst av många skyddsvärda djur- och växtarter. Det finns även stora kulturhistoriska värden. Trots dessa förutsättningar och tidigare utpekade värden så finns det stora brister i planens underlagsmaterial och i de beskrivningar och värderingar som görs av områdets värden. För att göra en fördjupad översiktsplan krävs även fördjupningar av underlagsmaterialet vilket ej har gjorts. Bristerna gör att bedömningarna av planens miljöeffekter blir svåra att utvärdera och att den "miljöbedömning" som redovisas blir bristfällig. Det saknas även en särskild miljökonsekvensbeskrivning (MKB) för vad som gäller enligt ianspråktagande av mark enligt 3 kap MB (se länsstyrelsens samrådsyttrande 080320) och de särskilda skäl som krävs för intrång i strandområden redovisas ej. Av planförslaget kan dock utläsas att det blir stora konsekvenserna för särskilt natur- och friluftshintresserna vilket gör att delar av planen inte utgör en lämplig markanvändning. Detta gör att planen ej är i enlighet med miljöbalkens krav om bl.a hushållning med naturresurser eller de allmänna hänsynsregler. Konsekvenserna blir även att planen motverkar miljömålen, strävan mot en hållbar utveckling och bryter mot försiktighetsprincipen. Planen står även i strid med nationell planlagstiftning, EU:s direktiv och internationella naturvårdskonventioner. Planen bör därför revideras, kompletteras med MKB och underlagsmaterialet utökas. Väljer man därefter att gå vidare med exploatering i skyddsvärd natur måste planen enligt min mening ställas ut på nytt.

Planens inriktning mot omvandling av hela området till åretruntbostäder måste ifrågasättas då detta strider emot riksintresset enligt 4 kap 1,2 §§ MB och det ej har visats på tillräckliga omständigheter som gör att det sk. tätortsundantaget är tillämpligt. Flera andra skäl som klimatfrågorna och ökade samhällskostnader talar även emot en stor utbyggnad av permanentbostäder och utspridning av Västerviks bebyggelse. För att minska en ökning av klimatgaserna och kunna nå en hållbar utveckling krävs det att stadsbebyggelsen hålls mer koncentrerad där möjligheter finns att upprätthålla en god service och kollektivtrafik.

Riksintressen

Området för den fördjupade översiktsplanen är utpekad som riksintresse enligt 4 kap 1,2 §§ MB där det finns särskilda hushållningsbestämmelser för mark och vatten. Detta riksintresse innebär att intressena turism och friluftsliv skall skyddas och att bebyggelsen i området endast får utgöras av fritidshus och turistanläggningar. Det enda undantaget är det sk tätortsundantaget vilket medger utveckling för befintliga tätorter och det lokala näringslivet. Det har i planen ej visats att den planerade utbyggnaden i sin helhet kan ses som en utveckling av Västerviks tätort. Stora delar av området ligger mycket långt från den befintliga tätorten och vissa delar är även rent tekniskt mycket svårbebyggda pga av mycket kuperad terräng som exempelvis Grönö. Det är därför svårt att se hur hela detta område skall kunna integreras och kopplas samman och bli en del av stadens tätortsbebyggelse. För en tätortsutbyggnad krävs även en starkt utbyggd samhällsstruktur inom hela området med service, kollektivtrafik m.m. Av handlingarna har det ej visats att det finns ekonomiska förutsättningar eller föreligger så stor framtida ökning av tätortens befolkning att en så omfattande areell expansion krävs av tätorten. Det har ej heller visats att det inte finns mer lämpliga utbyggnadsalternativ inom eller i tätortens närhet. Flera andra skäl som klimatfrågorna och strävan mot en hållbar utveckling talar även emot denna typ av utbyggnad av permanentbostäder och utspridning av en tätort. För att minska en ökning av klimatgaser och kunna nå en hållbar utveckling krävs det att stadsbebyggelsen hålls mer koncentrerad där möjligheter finns att upprätthålla en god service och kollektivtrafik. Dessa frågor har särskilt uppmärksammats under senare tid på såväl nationell nivå som inom EU.

Delar av området utgör även riksintressen för friluftsliv, naturvård och yrkesfisket enligt 3 kap MB. Här krävs stor uppmärksamhet så att dessa riksintressen kan beaktas och ei skadas och för detta krävs ett gott underlagsmaterial som väl beskriver områdets värden. Det krävs även en särskild miljökonsekvensbeskrivning (MKB) om man planerar att ianspråkta mark och vattenområde av riksintresse (se länsstyrelsens samrådsyttrande 080320). Någon sådan MKB har ej redovisats vilket är en allvarlig brist.

Strandskydd

En stor del av den kustnära marken och vattnet i området omfattas av strandskydd vars syfte är att säkerställa områdenas natur- och friluftsvärden. För att bebyggelse skall kunna ske krävs dispens eller att strandskyddet upphävs vilket kräver särskilda skäl. Några sådana har dock ej presenterats i planhandlingarna. Därför är det svårt att se hur planerade byggnationer inom strandskyddsområdena skall kunna motiveras och tillåtas.

Markavvattning

I planen saknas beskrivningar av vilka områden som kommer att kräva markavvattning vilket är en brist. Exempelvis delar av den marken som avses bebyggas på norra Grönö utgörs av våtmark. För att bebygga området krävs det att marken avvattnas vilket kräver särskilt tillstånd. Tillstånd till markavvattning är dock ej lämpligt i detta område då våtmarken ligger mycket nära kusten och detta skulle bidra till ökad näringsbelastning på Östersjön. Våtmarken har dessutom höga naturvärden.

I planen ej uppmärksammade naturvärden

I det utställda planförslaget redovisas en del områden med höga naturvärden. Underlagsmaterialet för utpekande av dessa är dock bristfälligt och bygger enbart på mycket övergripande inventeringar och vissa enskilda artrapporteringar. Detta gör att det kan förekomma områden med betydande naturvärden som ej kan utläsas av planen. Detta är en allvarlig brist då planens konsekvensbedömningar kan bli felaktiga, vilket kan leda till felaktiga beslut och ställningstagande. Den fördjupade översiktsplanen måste därför kompletteras med ett bättre underlagsmaterial där områdets naturvärden bedöms i fält och vissa arters förekomst särskilt undersöks. Detta är särskilt viktigt med tanke på att stora delar av området även utgör riksintresse för bl. a naturvärden.

Som exempel på ett område som i planen inte redovisas ha några särskilda naturvärden kan nämnas Grönö. Trots att ön i huvudsak består av naturskogsartad äldre skog med ett flertal skyddsvärda arter och även har obruten oexploaterad strand så finns den ej med i planen bland de områden som anges som värdefull natur. På Grönö finns många värdefulla naturtyper och bland de skyddsvärda arter som noterats kan nämnas reliktböck (NT/S), åttaprickig praktbagge (S), apollofjäril (NT/EU), ryl (VU/S), sydlig ladlav (NT/S), korallav (S), oxtungsvamp (NT/S), tallticka (S), mo-taggsvamp (S), blåmossa (S/EU), stor revmossa (S), större vattensalamander (NT/EU), skogshare (EU), åkergroda (EU), spillkråka (EU), sparvuggla (EU), alfågel (EU), berguv (NT/EU), havsörn (NT/EU), silvertärna (EU), skröntärna (EU), ål (CR) och tånglake (NT). Ett flertal av dessa är rödlistade arter (NT/VU/CR), många är signalarter (S) för skyddsvärd skog och många omfattas även av EU:s naturvårdsdirektiv (EU). En särskild redovisning av naturvärdena på Grönö som undertecknad sammanställt bifogas som bilaga (bilaga 1 & 2). Undertecknad har även låtit en naturvårdskonsult (Amelina Natur & Miljökonsult) göra en naturvärdesbedömning av skogsområdet på norra Grönö. En utvärdering som bifogas yttrandet och som visar på att området utgör en värdekärna i landskapet med höga naturvärden (bilaga 3). Vid denna mycket begränsade inventeringsinsats gjordes även fynd av två nya rödlistade arter i området.

Bristerna i planens underlag när det gäller redovisning och beskrivning av naturvärdena blir särskilt allvarlig i de fall, så som på Grönö, då det i värdefull natur planeras exploatering och nybyggnation. Konsekvensbedömningarna av planerade exploatering och byggnationer blir då felaktiga och de höga naturvärdena kommer ej att kunna beaktas i planen.

Miljökonsekvenser - natur

Enligt den utställda fördjupade översiktsplanen planeras ny bebyggelse på flera ställen. Då underlagsmaterialet enligt vad tidigare sagts är bristfälligt kan det misstänkas att konflikter med höga naturvärden kan föreligga som ej framgår av planen. För det ovan nämnda exemplet Grönö där exploatering planeras ske genom nybyggnation och anläggande av småbåtshamn kan följande konsekvenser som ej framkommer av den utställda planen beskrivas:

På norra Grönö utgörs naturen av en äldre naturskogartad barrskog med sumpmarker, branter, hällmarker och oexploaterade strandområden. Ett stort antal skyddsvärda arter finns noterade (se ovan och bilagor). Detta ger området mycket höga naturvärden. Naturområdet på Grönö bör ses i ett mer övergripande landskapsperspektiv där ön utgör en del av den arkipelag med värdefulla öar kring Spårö. Spårö och Grönö skiljs

enbart åt av ett smalt sund, Spårösund, och för många arter är avståndet så kort att det utgör en ekologisk enhet och livsmiljö (se karta bilaga 2). Spårö är bedömd som nyckelbiotop av skogsstyrelsen och planeras som naturreservat. Trots de höga naturvärdena på Grönö är ej området angivet som värdefull natur i den utställda planen. En exploatering genom den planerade nybyggnationen skulle innebära att natur av stort värde för naturvård skulle förstöras och komma att påverkas starkt negativt. En mycket skyddsvärd naturmiljö skulle komma att försvinna och många skyddsvärda arters livsutrymme och miljöer skulle försvinna och minska. Omgivande närområden till bebyggelsen skulle även påverkas starkt negativt genom bebyggelsearbeten, markavvattning, vägar, utsiktsröjningar m.m. Detta skulle ge påtagliga och allvarliga skador på naturmiljön, på riksintresset och strandskyddet.

Det planeras även göras en anläggning för båtar och bad i Vessmansviken på norra delen av Grönö. Denna vik utgörs av ett långsmalt grunt och vegetationsrikt område (se bifogad karta) som troligen är av stort värde som reproduktions och uppväxtområde för olika typer av fiskarter. Grundområdet ligger väl skyddat för vindar och vattnet på grundbottnarna värms lätt upp, vilket ger en hög bioproduktion och ger en gynnsam miljö för många fiskyngel. I området har noterats rik yngelförekomst av bl.a abborre, gädda, plattfisk, ål, vitfisk, spigg, elritsa och tångnål. Även de rödlistade arterna ål och tånglake förekommer. Havsmiljöer med denna typ av specifika karaktär bör ses som särskilt viktiga och bör betecknas som ”marina nyckelbiotoper”. Möjligtvis omfattas naturtypen även av EU:s art- och habitatdirektiv. Av planhandlingarna framkommer ingenting om denna naturmiljös specifika värden och karaktär. Etablering av en båtplats i området skulle dock kräva både muddring och undervattenssprängningar i den grunda viken. Dessutom krävs en hel del anläggningar, en väg till området och parkeringsplats. Då området är mycket kuperat blir ingreppen omfattande även på land. Sammantaget skulle detta innebära att mycket höga naturvärden förstördes och en stor påverkan på området och påtaglig skada på riksintresset och strandskyddet.

- Dessa naturvärden på Grönö är ny kunskap för kommunen och har ej tidigare uppmärksammats i ärendet. Kommunen måste därför göra en förnyad avvägning mellan bevarande av värdena och föreslagen exploatering. Vid denna vägning bör bevarandet av den värdefulla naturen väga tyngst. Detta i likhet med vad som anförs i den utställda planen där miljöer med höga naturvärden generellt sett ej avses bebyggas utan skyddas som ”naturmark”. Väljer kommunen trots de nya uppgifterna att fortsätta planerna på att upprätta en översiktlig detaljplan med denna byggnation och småbåtshamn krävs det att området först inventeras på skyddsvärd natur och arter, planen revideras och åter ställs ut med nya uppgifter och konsekvensbedömningar.

Miljökonsekvenser – friluftsliv och turism

För friluftslivet är oexploaterade strand- och skogsområden av särskilt värde. Inom planområdet finns ett flertal sådana områden. Planområdet ingår även i riksintresse för turism enligt 4 kap 1,2 §§ MB och friluftsliv. Trots detta beskrivs och anges viktiga områden för friluftsliv och turism mycket kortfattat och med få fördjupningar. Detta gör att konsekvensbeskrivningar för friluftslivet och turismen, liksom tidigare nämnt för naturvärdena, blir svåra att göra utifrån planunderlaget. För att kunna göra en fördjupad översiktsplan krävs även fördjupningar av underlagsmaterialet. Intressant hade varit att veta exempelvis vilka strandområden som använts mest för det rörliga fri-

luftslivet, vilka stränder som upplevs/är tillgängliga, vilka skogar som används för promenad, svamp- och bärplockning o.s.v. Man bör även kartlägga områden med potential att utvecklas som friluftsområden. En beskrivning bör även göras av närliggande områdets betydelse för friluftsliv och turism som Spåröarkipelagen i vilken delar av planområdet ingår. En av landets viktigaste båt- och turistleder passerar precis i kanten av planområdet genom Spårösund. Området kring Spårö är även ett av de viktigaste områdena för friluftsliv och turism inom riksintresset och det krävs därför beskrivning och konsekvensbedömning även för hur detta särskilda värde och intresse kommer att påverkas.

Som ett exempel på ett värdefullt naturområde för friluftslivet med skogar och oexploaterade stränder kan även i detta fall norra Grönö lyftas fram. Förutom att området har höga naturvärden (se tidigare) vilket ökar kvaliteten som friluftsområde så är området mycket attraktivt för bad, promenad, svamp- och bärplockning. Särskilt viktiga är de helt oexploaterade strandmiljöerna vilka är attraktiva för det friluftsliv som kommer antingen till området till fots eller via båt. Strandområdet på norra Grönö utgör även en del av den mycket välbesökta "Spåröarkipelag" med flera öar av mycket högt värde där båtturister ofta lägger till. Den riksbekanta båt- och turistleden genom Spårösund mellan Grönö och Spårö passerar även här (se karta bilaga 2). Både på Grönö och Spårö finns fina badklippor och möjlighet att gå iland. Skillnaden mellan Grönö och övriga öar vid Spårö är dock att Grönö även kan nås utan båt då ön har en bro. Detta ger Grönö och särskilt Grönös norr del ett särskilt värde då det här finns möjlighet även för de som inte har tillgång till båt att besöka en fin och orörd skärgårdsstrandmiljö. Genomförs den planerade byggnationen av nya hus i området kommer värdefull skogsmark lämpligt för rekreation, promenad, svamp- och bärplockning att förstöras. Dessutom kommer en byggnation att föra med sig krav på öppenhet och utsiktsröjningar norr ut mot sjön. Oberoende av vad som förskrivs i planen sker en sådan exponering på sikt. Utbyggnad och exponering av nya hus mot strandområdet i norr skulle påverka friluftsliv- och rekreativintressena mycket negativt då detta skulle upplevas som ett intrång i landskapet och förstöra områdets karaktär och känsla av orördhet och fri tillgänglighet. Samma sak gäller för en utbyggnad av en småbåtshamn i området. De planerade exploateringarna och byggnationerna skulle innebära en mycket stor påverkan på områdets friluftsvärden och påtaglig skada på riksintresset och strandskyddet.

- De ovan beskrivna friluftsvärdena på Grönö finns ej med i planhandlingarna och är ny kunskap för kommunen. Kommunen måste därför göra en förnyad avvägning mellan bevarande av värdena och föreslagen exploatering. Vid denna vägning bör bevarandet av den värdefulla friluftsmiljön väga tyngst. Väljer kommunen trots de nya uppgifterna att fortsätta planerna på att upprätta en översiktlig detaljplan med denna byggnation och/eller småbåtshamn krävs det att området först inventeras på värdefulla friluftsmiljöer, planen revideras och åter ställs ut med nya uppgifter och konsekvensbedömningar.


Miljö- och konsekvensbedömningen

Det är viktigt att uppgifter om exempelvis olika naturvärden kommer in tidigt i planprocessen då det lätt uppstår olika former av låsningar ju längre planprocessen fortskrider. Därför måste underlagsmaterialet vara så bra som möjligt redan i samband

med den fördjupade översiktsplanen. En fördjupning som även ställer krav på fördjupat underlagsmaterial. Enligt vad som framkommer av planen och av de uppgifter som redovisas i detta yttrande finns dock stora brister i beskrivning och dokumentation av naturvärden. Detsamma gäller för friluftsvärden och turistvärden (se tidigare). Planens miljöbedömning är därför ej fullständig och i enlighet med lagstiftningens och EU:s krav. Det saknas även den särskilda miljökonsekvensbeskrivning (MKB) som krävs vid ianspråktagande av mark och vatten som omfattas av riksintresse enligt 3 kap MB (se länsstyrelsens samrådsyttrande 080320).

Det är viktigt att det redovisas vilka arter och naturtyper som förekommer och omfattas av EU:s art- och habitatdirektiv (direktiv 92/43/EEG) och av fågelskyddsdirektivet (direktiv 79/409/EEG). Detta saknas dock helt. Enligt direktiven skall Sverige se till att de arter och naturtyper som omfattas av direktiven uppnår en "gynnsam bevarandestatus" inom hela sina utbredningsområden. För att man i samband med exempelvis planbeslut skall kunna ta hänsyn till dessa arter och naturtyper krävs det redovisningar och inventeringar vilket saknas i planen. Det saknas även uppgifter om vilka arter som förekommer och omfattas av artskyddsförordningen, vilka arter som är fridlysta, vilka arter kräver särskild dispens för exploatering av deras miljöer o.s.v. I planen måste även anges hur man avser att ta hänsyn och skydda arter och naturtyper som omfattas av både förordningen och EU:s direktiv. För flera arter som omfattas av förordningen eller EU:s direktiv måste även genomföras särskilda inventeringar om man vet eller misstänker att dessa arter förekommer. Exempelvis på sådana arter inom planområdet är: större vattensalamander, hasselsnok, apollofjäril och åkergroda. Några sådana inventeringar finns ej med i planunderlaget.

Förutom att underlagsmaterialet behöver kompletteras måste även bättre konsekvensbedömningar göras för flera av de skyddsvärda arterna och naturtyperna. Naturvärdena måste även sättas in i ett övergripande landskapsekologiskt perspektiv där även omgivande värdefulla naturlandskap som ex. Spåröarkipelagen tas med och utvärderas i konsekvensbedömningarna.



Michael Nilsson
Näsetvägen 16
435 39 Mölnlycke
Tel: 031-98 93 63

2008-11-27

Sommarbostad: Grönövägen 57

Naturvärdena på Grönö - Michael Nilsson 2008-11-27

Denna beskrivning omfattar främst Grönös norra del (se karta-bil2) men underlaget kan även användas som generell bedömning för hela öns natur då förhållandena till stora delar är likartade även på de södra delarna.

Naturmarken

Naturmarken på Grönö utgörs främst av skogsmark med våta sänkor, branter, lodytor, stora block, hållmarker och strandmiljöer. Skogen utgörs främst av naturskogsartad äldre barrskog som vuxit upp själv och fått en naturlig struktur med en blandning av unga och gamla träd och olika trädarter. Många träd är över 150 år och ett flertal träd bedöms vara över 200 år. Enstaka träd på över 300 år bör även kunna finnas. De strandmiljöer som förekommer är mycket varierande och av olika karaktärer från lugna skyddade vikar/sund till ut mot havet starkt exponerade klippor och stränder. Särskilt intressant är skyddade vikar som Vessmansviken på norra Grönö som utgör ett värdefullt uppväxtområde för fiskyngel. Totalt finns ca 50 intressanta växt- och djurarter noterade på Grönö (se artlista nedan).

Rödlistade arter

Vid Grönö norra del har noterats ett flertal skyddsvärda arter varav tio utgörs av rödlistade arter: reliktböck, sydlig ladlav, ryl, oxtungsvamp, berggub, havsörn, apollofjäril, större vattensalamander, ål och tånglake. Möjligen kan en del av ladväven (ca 15 träd med väven är noterade) utgöras av grå ladlav som är en mer hotad art än sydlig ladlav. Detta bör undersökas. Troligtvis kan även den rödlistade hasselnoken förekomma då miljön bedöms som lämplig. Då arten är strikt skyddad enligt artskyddsförordningen bör även denna art inventeras i området. De rödlistade fåglarna berggub och havsörn har noterats födosökande på ön.

Arter och naturtyper enligt EU:s direktiv

Det finns även ett flertal naturtyper och arter som är listade enligt EU:s art- och habitatdirektiv och fågeldirektiv. Arter som är noterade vid Grönö och omfattas av direktiven är: apollofjäril, berggub, spillkråka, sparvuggla, alfågel, havsörn, silvertärna, skräntärna, skogshare, större vattensalamander, åkergroda, renlav och blåmossa. Även hasselnok bör kunna förekomma (se ovan) liksom vissa EU-listade fladdermöss då miljön är lämplig för dessa. De naturtyper enligt art- och habitatdirektivet som kan anses förekomma vid Grönö är ex. västlig taiga (9010), klippvegetation på silikatrika bergsluttningar (8220), smala vikar i Östersjön (1650) och skär och små öar i Östersjön (1620). Det bör undersökas bättre vilka naturtyper enligt EU:s direktiv som finns inom området.

Del av Spåröarkipelagen

Naturområdet på Grönö bör ses i ett övergripande landskapsperspektiv där ön utgör en del av den arkipelag med värdefulla öar i "Spåröarkipelagen" där förutom Spårö och Grönö exempelvis öar som Borgö, Mjödö, Göljholmen och Kröko ingår.

Naturmarken på Grönö kan sägas utgöra en förlängning av den mycket skyddsvärda naturen på Spårö då enbart det smala Spårösund skiljer öarna åt. Naturen på de båda öarna är likartad och ur naturvärdesynpunkt bör de ses som ett gemensamt område. För många arter är avståndet även så kort att öarna tillsammans utgör en ekologisk

enhet och livsmiljö. Spårö är klassat som nyckelbiotop (Skogsstyrelsen) med förekomst av flertal s.k. signalarter och området planeras som naturreservat. Även på Grönö förekommer ett flertal s.k. "signalarter" som signalerar skyddsvärd skog. De signalarter som noterats är tallticka, mo-taggsvamp, oxtungsvamp, blåmossa, stor revmossa, ryl, ladvav och korallav. Även förekomsten av åttaprickig praktbagge och reliktböck bör ses som signalarter för området.

Övrigt

Förutom ovan nämnda arter har även noterats intressanta arter som gröngöling, talltita, stjärtmes, tofsmes, svartmes, rödstjärt, gök, trädkrypare och gaffelbräken.

Grönö ligger även inom strandskyddsområde och inom riksintresse för naturvården , yrkesfisket, friluftslivet och turismen vilket ytterligare stärker dess värde som särskilt skyddsvärd natur.

Se även "naturvärdesinventering av Grönö i Västerviks kommun" vilken bifogas yttrandet som bilaga 3.

Lista – skyddsvärda arter – Grönö

H = Fågel som noterats häckande/under häckningstid

NT/CR/VU – Rödlisbeteckningar (mer info på Naturvårdsverkets hemsida)

EU = Arter som omfattas av EU:s art- habitatdirektiv/fågeldirektivet

S = Signalart som indikerar skog med höga naturvärden

* = Art som förekommer vid Grönö enligt Västerviks kommuns naturvårdsregister

Däggdjur

Skogshare EU

Fåglar

Gröngöling H

Spillkråka H EU

Sparvuggla H? EU

Berguv NT EU

Havsörn NT EU

Talltita H

Tofsmes H

Svartmes H

Rödstjärt H

Gök H

Korp H

Trädkrypare H

Stjärtmes H?

Alfågel EU

Silvertärna H EU

Skräntärna EU

Insekter

Åttaprickig praktbagge S

Reliktböck S NT

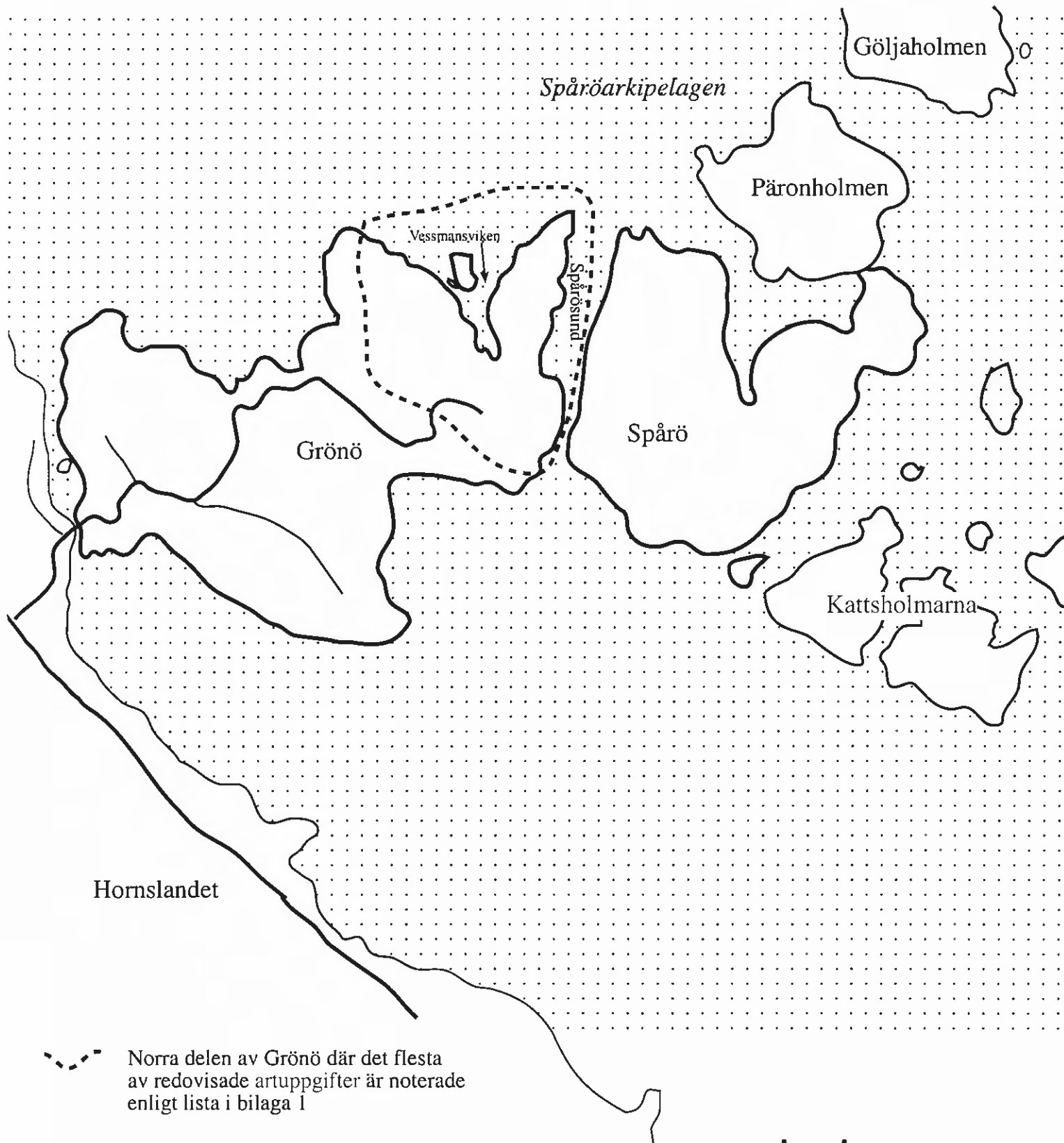
Hästmyra

Bålgeting

Apollofjäril		NT	EU
Mossor			
Blåmossa	S		EU
Stor revmossa	S		
Lavar			
Sydlig ladlav		NT	
Grå ladlav?		CR	
Koralllav	S		
Blodlav			
Svampar			
Tallticka	S		
Motaggsvamp	S		
Sotticka			
Oxtungsvamp	S	NT	
Kärlväxter			
Ryl*	S	VU	
Oxel			
Gaffelbräken			
Kornvallmo*			
Kvarnven*			
Hårgängel*			
Foderlost*			
Kräldjur			
Skogsödla			
Huggorm			
Kopparödla			
Hasselsnok?		VU	EU
Groddjur			
Större vattensalamander		NT	EU
Padda			
Åkergroda			EU
Vanlig groda			
Fiskar			
Ål		CR	
Tånglake		NT	

Michael Nilsson

2008-11-27



Norra delen av Grönö där det flesta av redovisade artuppgifter är noterade enligt lista i bilaga 1

ca 100 m

Naturvärdesinventering av Grönö i Västerviks kommun

Konsultrapport, november 2008

Författare: Jan Henriksson

Amalina Natur & Miljökonsult

Åldersbäck Tallebo • 593 93 Västervik

www.amalina.se • info@amalina.se • 070 - 660 32 43

© Amalina Natur och Miljökonsult,
Åldersbäck Tallebo
593 93 Västervik
070 – 660 32 43
www.amalina.se
info@amalina.se

och

Michael Nilsson
Näsetvägen 16
435 39 Mölnlycke

Karta bilaga 3. © Michael Nilsson

Innehållsförteckning

- 1. Bakgrund**
- 2. Metodik**
- 3. Översiktlig beskrivning av utredningsområdet**
- 4. Flora**
- 5. Fågelfauna**
- 6. Däggdjursfauna**
- 7. Grod- och kräldjur**
- 8. Rygggradslösa djur**
- 9. Värde för det rörliga friluftslivet**
- 10. Tidigare naturvärdesbedömningar av Grönö**
- 11. Naturvärden i anslutning till området**
- 12. Samlad bedömning**
- 13. Källor**

Intressanta arter med kommentarer **Bilaga 1**

Förteckning över påträffade lavar **Bilaga 2**

Förteckning över påträffade svampar **Bilaga 3**

Karta **Bilaga 4**

1. Bakgrund

Michael Nilsson, Mölnlycke, kontaktade i oktober 2008 Jan Henriksson, Amalina Natur och Miljökonsult, Västervik om möjligheten att göra en naturvärdesinventering av delar av Grönö i Västerviks kommun. Anledningen till att en naturvärdesbedömning behövs är att kommunen håller på att ta fram en plan för området. Michael Nilsson avser att inkomma med ett remissyttrande och som underlag till yttrandet vill Michael ha en oberoende naturvärdesbedömning. Michael har själv gjort bedömningen att det aktuella området har ett högt naturvärde vilket den aktuella studien antingen skulle verifiera eller förkasta. Utredningsområdet framgår av karta bilaga 4.

2. Metodik

Som en del i undersökning har ingått att sammanställa befintligt kunskap om området. Eventuella nyckelbiotoper och objekt med naturvärden har sökts på skogsstyrelsens hemsida *Skogens pärlor*. Dessutom ingick en kontakt med länsstyrelsen i Kalmar län för att få tillgång till deras eventuella information om området.

Området har dessutom besökts ett fält vid ett par tillfällen. Vid fältbesöken har i stort sätt samma metodik nyttjats som vid skogsvårdsstyrelsens nyckelbiotopsinventering. Detta innebär att skogshistorik, naturskogselement, strukturer, arter och topografi har studerats. Slutligen har studerats på vilket sätt området sedan tidigare är påverkad av mänsklig aktivitet.

Inventeringen genomfördes i månadsskiftet oktober/november 2008. Årstiden för inventering har inneburit att det varit mer eller mindre omöjligt att kartlägga vissa artgrupper. Arter har dessutom haft relativt låg prioritet på grund av att det är tidskrävande. Speciell uppsikt har dock hållits efter rödlistade arter, signalarter (enligt Skogsstyrelsen) och andra intressanta arter.

Naturvärdesbedömningen i skog följer i stort sett den som gäller vid skogsstyrelsens nyckelbiotopsinventering.

3. Översiktlig beskrivning av utredningsområdet

Grönö är en ö i den centrala delen av Västerviks skärgård några kilometer öster om Västerviks stad. Ön har förbindelse med fastlandet genom en bro. På ön finns ett antal sommarstugor och i väster har Försvarmakten ett "lägerområde" med flera hus.

Det undersökta området, som ligger öster om den mer sammanhållna stugbebyggelsen, domineras av tallskog, huvudsakligen av hållmarkskaraktär. Topografin är oregelbunden med både markerade höjder, mindre klippbranter och mer flacka partier. Öns strandlinje är oregelbunden med Vessmansviken som en djupt inskuren vik från norr.

4. Flora

Jordarter och berggrunden på Grönö är av sådan karaktär att området får en relativt fattig flora. En sammanställning av noterade lavar finns i bilaga 2 och svampar i bilaga 3. I området dominerar hållmarkstallskog med gott om olika lavar som olika renlavar, bägarlavar och islandslav i bottenskiktet samt bland annat ljung i fältskiktet.

Bitvis finns fuktigare partier med bland annat skvattram. I området finns dessutom branta lodytor som då de inte är exponerade, utan ligger i skugga, har en artrik moss- och lavflora

med bland annat koralllav. I en sådan noterades en avvikande tagellav som har skickats till en expert för artbestämning. Vid rapportens färdigställande har inte svar erhållits. I Östergötland växer de båda rödlistade lavarna broktagel och stiftbroktagel i liknande miljö. Den nu aktuella lavbålen är inte broktagel och avviker något från stiftbroktagel och även från den vanligare nästlaven. Tagellavar kan variera något vilket gör att det inte går att utesluta dessa arter.

På hållmarkerna sätter blåmossa karaktär på området men även partier med mer tallvitmossa finns. Om höstarna växer relativt gott om mo-taggsvamp i skogen. Förutom gott om tall i olika åldrar finns enstaka lövträd, främst björk och oxel. Många av tallarna torde vara äldre än 150 år gamla och det finns träd som är betydligt äldre än så (uppskattningsvis 250 år). Må ett ganska stort antal tallar är tallticka påträffade (fler än 30 träd). På delar av hållmarkerna finns bitvis en hel del död ved både i form av klenare lågor, torrakor och torra grenar på de äldre tallarna. Detta är ett utmärkt substrat för den rödlistade laven ladvav och den är noterad på ett 10-tal platser.

Utmed Spårösund finns ett avvikande område med en relativt gammal och grov hålek samt en klon med senvuxna aspar. En av asparna var ett tydligt hålträd. På den gamla eken växer oxtungsvamp.

Längs stränderna finns olika typer av strandvegetation och på en mindre strandäng noterades kustarun.

5. Fågelfauna

Som framgår ovan utfördes fältinventeringen i månadsskiftet oktober/november 2008. Detta är för sent på året för att en adekvat beskrivning av fågelfaunan skall kunna göras utifrån observerade fåglar. I stort sätt samtliga flyttfåglar har t.ex. dragit söderut. Om man skall försöka göra en någorlunda trolig beskrivning av områdets fågelfauna får man istället göra en analys av förekommande biotoper och vilka fågelarter som normalt trivs i sådan miljö. En sådan omfattande analys ligger utanför studien. Vid fältinventeringen noterades talltita, tofsmes och korp i skogen samt knölsvan, storskrak och storskarv i vattnet strax utanför Grönö. Hackmärken efter spillkråka noterades också. Under hösten 2008 har en spelande berguv hörts från den angränsande ön Spårö där den även har häckat. Bland troliga typiska arter för området märks rödstjärt, grå flugsnappare, bofink och lövsångare.

6. Däggdjursfauna

Vid fältbesöket noterades spillning efter älg och hare (troligen fälthare).

7. Grod- och kräldjur

Som framgår ovan utfördes fältinventeringen i månadsskiftet oktober/november 2008. Detta är för sent på året för att det skall gå att notera några arter vid en inventering. Troligen finns flera av Sveriges mer allmänna kräldjur i området som snok, huggorm och ormslå. När det gäller mer ovanliga arter är det svårare att bedöma detta. Inventeraren har dock bland annat noterat hasselsnok i liknande miljö cirka 5 kilometer ifrån utredningsområdet. Det går därför inte att utesluta att hasselsnok kan finnas i området.

8. Rygggradslösa djur

Ingen utförlig studie utfördes av eventuella gnagspår efter skalbaggar, t ex praktbaggar i torrakor och torra grenar av gamla tallar. Förutsättningar för sådana arter bedöms dock som goda. Området ligger så till att termofila arter torde ha speciellt goda levnadsbetingelser. I pansarbarken av ett par av de äldre tallarna sågs gnagspår efter reliktböck och i mulmen till den hålek som står utmed Spårösund finns gott om spillning efter skalbaggar.

9. Värde för det rörliga friluftslivet

Det torde inte råda någon tvekan om de östra delarna av Grönös betydelse för rörligt friluftsliv. Området är lättillgängligt från land, bedöms troligen av många som vackert och ger goda möjligheter till solbad på klippor. Enligt närboende besöks området sommartid ofta från land. Även för besökare med båt utgör området ett besöksmål.

10. Tidigare naturvärdesbedömningar av Grönö

Stora delar av Västerviks skärgård är klassad som varande av Riksintresse för naturvård. Grönö ingår i detta objekt.

Västerviks kommun har tagit fram en naturvårdsplan för kommunen. I den är hela det skogsområde som klassats i högsta värdeklass, klass I. En del av *Skärgårdsområdet* Objekt Sk 11 i planen utgörs av Grönö. Ön presenteras bland annat som det bäst utvecklade jättegrytfältet i hela den småländska skärgården

I Länsstyrelsens naturvårdsprogram *Natur i Östra Småland* är huvuddelen av Västerviks skärgård klassad i högsta värdeklass, Klass I. Grönö ingår i detta stora område.

11. Naturvärden i anslutning till området

På andra sidan Spårösund, öster om utredningsområdet, ligger ön Spårö. På denna ö har Skogsstyrelsen identifierat en nyckelbiotop om 23,6 ha av typen *Hällmarksskog*. De anger att det förekommer rikligt med gamla tallar med pansarbark och bohål liksom tämligen allmänt med tallågor samt sparsamt med andra naturskogselement som granlåga och torrträd av gran och tall. Genom denna beskrivning och att delar av området går att se från Grönö gör att man kan dra slutsatsen att skogen på Spårö till stor del liknar den på Grönö. Vid en naturvärdesinventering 2006 noterades bland annat gamla gnagspår efter den mycket sällsynta raggbocken i en tallåga på Spårö.

12. Samlad bedömning

Det råder ingen tvekan att den undersökta delen av Grönö har ett högt naturvärde. De skogsklädda delarna av området har tydlig naturskogskaraktär med gamla träd och död ved. Åtminstone huvudparten av skogsmarken bedöms hålla nyckelbiotopklass. Slutsatsen dras dels på grund av god tillgång på naturskogselement, främst i form av gamla tallar och död tallved som spridda torrakor och enstaka lågor, dels av den låga påverkansgraden och slutligen den rikliga förekomsten av vissa signalarter (främst talticka och blåmossa). I området noterades dessutom en rödlistad svampart (oxtungsvamp), en rödlistad lavart (ladlav) och spår i tallbark av en rödlistad insektsart (reliktbock). I området finns dessutom lodytor som verkar hysa en intressant kryptogamflora med bland annat korallav. Enligt Naturvårdsverkets sätt att dela in natur vid reservatsbildning bedöms hela området kunna klassas som värdekärna (gäller inte vägen och en parkeringsplats). Man bör speciellt framhålla att området har mycket goda förutsättningar för att hysa en rik och ovanlig insektsfauna.

Längst i öster i det undersökta området ligger Spårösund. På andra sidan sundet ligger ön Spårö på vilken Skogsstyrelsen identifierat en större nyckelbiotop. Nyckelbiotopen är av liknande karaktär som den undersökta skogen på Grönö. Detta innebär att Spårö och de yttre delarna av Grönö tillsammans bildar en helhet. Naturvärdena på respektive sida av Spårösund stärker därmed varandra. På Spårö finns dessutom en känd häckplats för berguv och även de aktuella delarna av Grönö ingår i reviret. Det är även värt att framhålla fyndet av gamla gnagspår efter raggbock på Spårö.

I bland finns partier som inte har så höga naturvärden inom områden klassade som riksintressen för naturvård. Detta beror då på att många, mindre, områden med höga naturvärden binds samman till ett stort. Mellan de värdefulla kärnorna kommer det med områden av mer trivial art. Detta kan även gälla i det aktuella riksintresset. I sådana fall hör inte Grönö till de triviala områdena utan utgör tillsammans med den närliggande Spårö en av flera värdekärnor.

Värt att framhålla är även områdets kvaliteter för det rörliga friluftslivet.

13. Källor

- Anon. 1993a. *Natur i Västerviks kommun. Del I Mål och riktlinjer*. Västerviks kommun, Miljö och hälsoskydds nämnden.
- Anon. 1993b. *Natur i Västerviks kommun. Del II Bakgrund*. Västerviks kommun, Miljö och hälsoskydds nämnden.
- Anon. 2003. *Planering av naturreservat – avgränsning och funktionsindelning*. Rapport 5295. Naturvårdsverket, Stockholm.
- Anon. Opubl. *Spårö-Mjödö i Västerviks kommun*. Arbetsmaterial, Länsstyrelsen i Kalmar län och Foran Sverige AB. (Inventering inför eventuell naturreservatsbildning 2006).
- Cederberg, B. & Löfroth, M. 2000: *Svenska djur och växter i det Europeiska nätverket Natura 2000*. ArtDatabanken, Sveriges Lantbruksuniversitet. Uppsala.
- Forslund, M. (red.) 1999. *Natur i Östra Småland*. 2:a upplagan. Naturvårdsprogram för Kalmar län. Länsstyrelsen i Kalmar län.
- Gärdenfors, U. (ed.) 2005: *Rödlistade arter i Sverige 2005 – The 2005 Redlist of Swedish Species*. ArtDatabanken, Sveriges Lantbruksuniversitet. Uppsala. 496 sid.
- Jaederfeldt, K. 2003. *Tickboken*. Sveriges Mykologiska Förening och Naturhistoriska Riksmuseet, Stockholm. 325 sid.
- Larsson, A. (red.) 2005. *Handbok för inventering av nyckelbiotoper*. 2:a upplagan. Skogsstyrelsen, Jönköping.
- Moberg, R. & Holmåsen, I. 1995. *Lavar. En fälthandbok*. 3:e upplagan. Interpublishing, Stockholm. 240 sid.
- Mossberg, B. & Stenberg, L. 2003: *Den nya Nordiska floran*. Wahlström & Widstrand. 928 sid.
- Nitare, J. (red.) 2000. *Signalarter. Indikatorer på skyddsvärd skog. Flora över kryptogamer*. Skogsstyrelsen, Jönköping.
- Niemelä, T. 2005. *Käävät, puiden sienet*. Kasvimuseo Luonnontieteellinen keskusmuseo Helsingin yliopisto och Ympäristöministeriö. Helsingfors.
- Ryman, S. & Holmåsen, I. 1984. *Svampar. En fälthandbok*. Interpublishing, Stockholm. 718 sid.
- Terstad, J. (red.). 1998. *Planera för natur: råd för naturvårdsplanering och naturvårdsprogram*. Naturvårdsverket rapport 4911. Naturvårdsverket, Stockholm.

Internet

Uppgifter om nyckelbiotoper och andra skogliga värden har hämtats från www.skogsstyrelsen.se

Intressanta arter, med kommentarer

Insekter

Reliktbock *Nothorhina punctata* NT

Gnagspår efter reliktböck hittar man oftast i pansarbarken av gamla tallar. I ett par av de äldsta tallarna sågs sådana spår.

"Guldbagge"

I en relativt grov och gammal hålek vid Spårösund noterades mycket mulm vid basen. I denna mulm noterades vad som bedöms vara spillning efter en eller flera arter guldbaggar.

Lavar

Ladlav *Cyphelium tigillare* NT

Ladlav är en skorplav bland knappåslavarna som växer på naken ved och obehandlat virke. Skogsstyrelsen anger att arten i skogsmark signalerar miljöer med höga naturvärden och att den indikerar långvarig förekomst av gammal, torr exponerad ved. Inom utredningsområdet på Grönö växer den på ett flertal grenar och torrakor relativt spritt inom det undersökta området.

Korallav *Sphaerophorus globosus*

Korallav är en busklik lav med ett korallliknande utseende. Den växer vanligen på mossiga klippor. Arten växer ofta på samma lokaler som sällsyntare klipplevande moss- och lavararter och har därmed ett indikatorvärde. Inom utredningsområdet växer korallav på ett par platser på lodräta, skuggade klippor tillsammans med en rik moss- och lavflora.

Svampar

Mo-taggsvamp *Sarcodon squamosus* S

Motaggsvamp är en relativt stor taggsvamp med fjäll på ovansidan. Den växer tillsammans med tall, huvudsakligen i lavrika skogar. Enligt skogsstyrelsen har mo-taggsvamp ett medelgott signalvärde. Inom utredningsområdet sågs några spridda, gamla fruktkroppar av arten. Inventeringen gjordes relativt sent på svampsäsongen vilket gör att det är troligt att än mer fruktkroppar av mo-taggsvampar fanns i området i september/oktober.

Björkeldticka *Phellinus lundellii*

Björkeldticka är en ganska ovanlig ticka som ibland nyttjas som signalart och har angetts visa naturvärden. Inom utredningsområdet noterades arten på en björkstam.

Tallticka *Phellinus pini* S

Tallticka växer på äldre/gamla tallar. Arten är enligt Skogsstyrelsen en god signalart för tallskogar med höga naturvärden då den växer i naturskogar. Arten är en av områdets karaktärsarter och är påträffad på över 30 träd. Den är väl spridd över hela området.

Oxtungsvamp*Fistulina hepatica*

NT

På gamla ekar växer ibland oxtungsvamp. Arten anges av skogsstyrelsen som en bra signalart. Den anges visa på gamla, brunrötade ekar som ofta hyser ett stort antal sällsynta och rödlistade arter. Inom utredningsområdet finns en gammal ek, vid Spårösund, och på denna ek växer svampen.

Mossor

Blåmossa

Leucobryum glaucum

S

En av de mest karaktäriska mossarterna är blåmossa. Arten anges av Skogsstyrelsen som en relativt god signalart. Speciellt gäller detta om tuvorna av arten är stora. Inom utredningsområdet växer gott om blåmossa och detta spritt i stora delar.

NT - Klassad som missgynnad enligt ArtDatabanken

S - Signalart enligt Skogsstyrelsen

Förteckning över påträffade lavar

Svart spiklav	<i>Calicium glaucellum</i>	
Grön spiklav	<i>Calicium viride</i>	
Grå nållav	<i>Chaenotheca trichialis</i>	
Ladlav	<i>Cyphelium tigillare</i>	NT
Korallav	<i>Sphaerophorus globosus</i>	
Islandslav	<i>Cetraria islandica</i>	
Näverlav	<i>Platismatia glauca</i>	
Slånlav	<i>Evernia prunastri</i>	
Gällav	<i>Pseudevernia furfuracea</i>	
Grynig blåslav	<i>Hypogymnia farinacea</i>	
Blåslav	<i>Hypogymnia physodes</i>	
Vinterlav	<i>Parmelia centrifuga</i>	
Färglav	<i>Parmelia saxatilis</i>	
Skrynkellav	<i>Parmelia sulcata</i>	
Stocklav	<i>Parmeliopsis ambigua</i>	
Vedlav	<i>Parmeliopsis hyperopta</i>	
Manlav(?)	<i>Bryoria fuscescens (?)</i>	
Obest tagellav	<i>Bryoria sp.</i>	
Luddig skägglav	<i>Usnea hirta</i>	
Bägarlavar	<i>Cladonia spp.</i>	
Gulvit renlav	<i>Cladina arbuscula</i>	
Grå renlav	<i>Cladina rangiferina</i>	
Fönsterlav	<i>Cladina stellaris</i>	
Mjölig brosklav	<i>Ramalina farinacea</i>	
Gulmjöl	<i>Chrysothrix candelaris</i>	
Påskrislav	<i>Stereocaulon sp.</i>	
Svedlav	<i>Umbilicaria deusta</i>	
Ragglav	<i>Umbilicaria hirsuta</i>	
Bronsnavellav	<i>Umbilicaria polyrrhiza</i>	
Glatt navellav	<i>Umbilicaria polyphylla</i>	
Tuschlav	<i>Lasallia pustulata</i>	
Filtlavar	<i>Peltigera spp.</i>	
Vägglav	<i>Xanthoria parietina</i>	

Saltlav

Verrucaria maura

Droplav

Cliostomum griffithii

Förteckning över påträffade svampar

Mo-taggsvamp	<i>Sarcodon squamosus</i>	Tämligen allmän
Trattkantarell	<i>Craterellus tubaeformis</i>	Tämligen allmän
Brödticka	<i>Albatrellus confluens</i>	Tämligen allmän
Violtagging	<i>Trichaptum fuscoviolaceum</i>	Sällsynt
Fnöskticka	<i>Fomes fomentarius</i>	Sällsynt
Tallticka	<i>Phellinus pini</i>	Allmän
Björkeldticka	<i>Phellinus lundellii</i>	Sällsynt
Oxtungsvamp	<i>Fistulina hepatica</i>	Sällsynt
Sammetsfotad pluggskivling	<i>Tapinella atrotoomentosa</i>	-
Narrkantarell	<i>Hygrophoropsis aurantiaca</i>	Tämligen allmän
Stensopp	<i>Boletus edulis</i>	-
Sandsopp	<i>Suillus variegatus</i>	Tämligen allmän
Kremlor	<i>Russula</i> spp.	-
Riskor	<i>Lactarius</i> spp.	-

Bilaga 4

Inventeringsområde

