

förslag till byggnadsplan för del av YTTERBY 1:19, STORA ASKÖ Västerviks kommun

KOPIA

karta **2**

GAMLEBY DEN 2-12-1974





ANDERS SJUNNESSON

ANDERS SJUNNESSON







ARKITEKT SAR

REVIDERAD DEN 15-10-1975 BETR.
DEN VÄSTRA VÄGANSLUTNINGEN OCH VISSA
KVARTERSGRÄNSER PÅ SÖDRA RUNNKALEN.
ANDERS SJUNNESSON

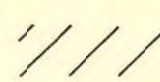
GRÄNSBETECKNINGAR

-  BYGGNADSPANEGRÄNS, MARKERAD 4 M
UTANFÖR FÖRESLAGEN PLANGRÄNS
-  BYGGNADSMARKS- ELLER ANNAN OMRÅDESGRÄNS
-  BESTÄMMELSEGRÄNS
-  GRÄNSLINJER EJ. AVSEDDA ATT FASTSTÄLLAS

OMRÅDESBETECKNINGAR


-  VÄGHARK
-  PARK ELLER PLANTERING
-  OMRÅDE FÖR BOSTADSÄNDAMÅL
-  " " FÄRSKVATTENBRUNN, PUMP O. DYL.
-  MARK SOM ICKE FÅR BEBYGGAS
-  ANTAL VÅNINGAR

TILLHÖR LÄNSSTYRELSENS I KALMAR
LÄN BESLUT DEN 10 SEPT. 1976
LINNEA AXELSSON

 OMRÅDE FÖR VILKET FÖRORDNANDE
ENLIGT 113 § BYGGNADSLAGEN SKALL
GÄLLA

Dnr 135/73

Utdrag av
GRUNDKARTA
över fastigheterna
ASKÖ 2¹⁵ och YTTERBY 1¹⁹
i Loftahammars socken och kommun
av Kalmar län
Upprättad år 1964 av



Ingemar Börjeson
Distriktslantmätare

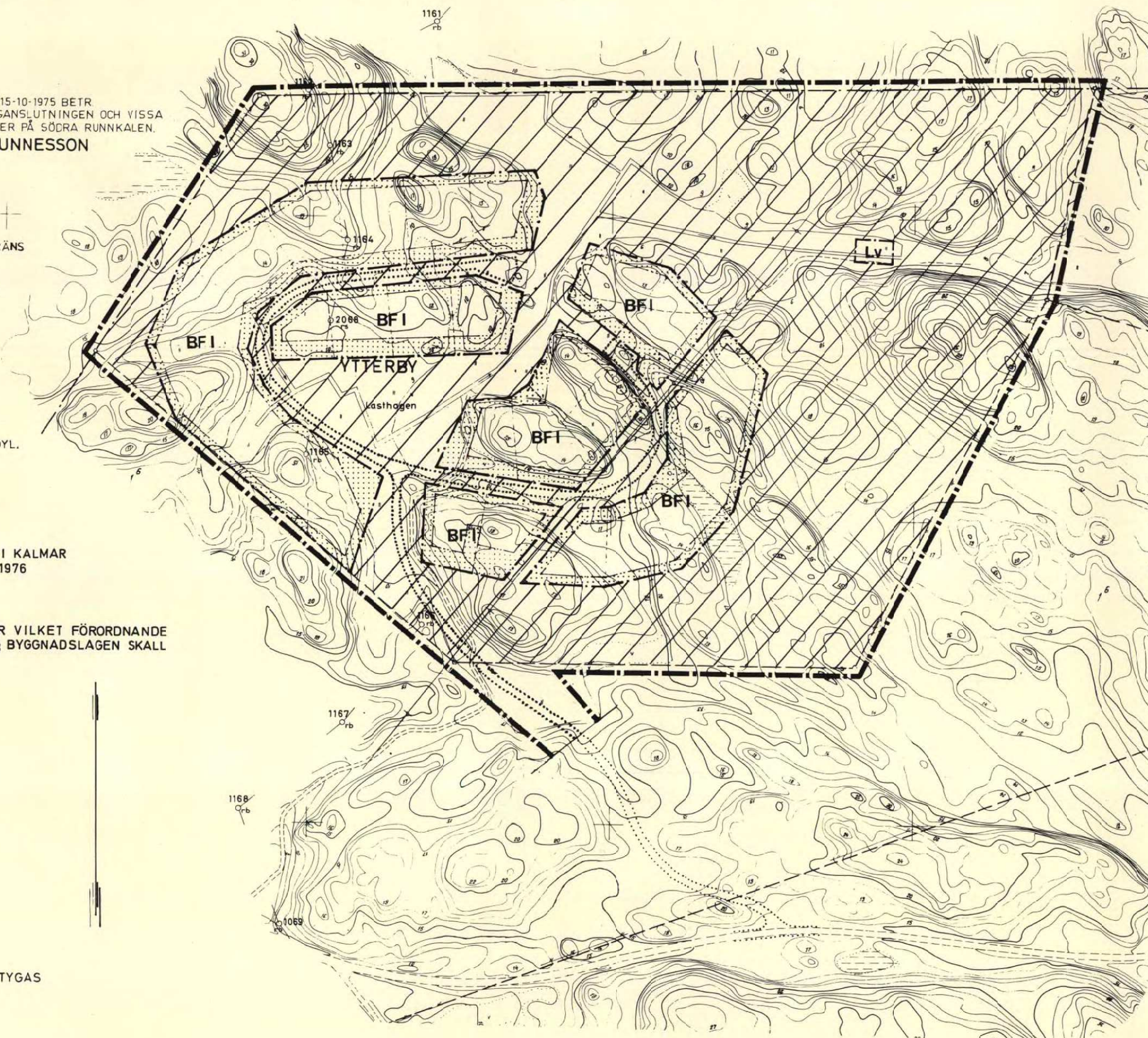
LIKHETEN MED ORIGINALBETYGAS
EX OFFICIO



Dnr 95/64 Blad 2

SKALA 1:2000



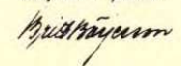


FLYGFOTOGRAFERAD DEN 20 APRIL 1964
FLYGHÖJD: C/A 1500 M
KAMERA: WILD RC 5 15/23
KOORDINATSYSTEM: 2.5° W 38
HÖJDSYSTEM: RIKETS

TECKENFÖRKLARING

-  GRÄNS FÖR BY, HEMMAN
-  GRÄNS FÖR FASTIGHET
-  KRAFTLEDNING
-  VÄG
-  GÅNGSTIG
-  STAKET
-  STÅNGSEL
-  STÖDMUR
-  BYGGNAD
-  ÅKER
-  ÅNG
-  SKRAVEL
-  KÄRR
-  NIVÅKURVOR
-  VATTENDRAG
-  POLYGONPUNKT

Bestyrkes i tjänsten



förslag till byggnadsplan för del av YTTERBY 1:19, STORA ASKÖ Västerviks kommun

GAMLEBY DEN 2-12-1974

ANDERS SJUNNESSON
ANDERS SJUNNESSON
ARKITEKT SÄR

REVIDERAD DEN 15-10-1975 BETY. DEN VÄstra HÄLSÄNGLÖFVINGEN OCH 1153A AVTENSURKÄSEN PÅ SÖDRA RUMSKÄLEN
ANDERS SJUNNESSON

GRÄNSBETEKNINGAR

- BYGGNADSPLANEGRÄNS, MARKERAD 4 M UTANFÖR FÖRESLAGEN PLANGRÄNS
- BYGGNADSMARKS- ELLER ANNAN OMRÅDESGRÄNS
- BESTÄMMELESGRÄNS
- GRÄNSLINJER EJ AVSEDDA ATT FASTSTÄLLAS

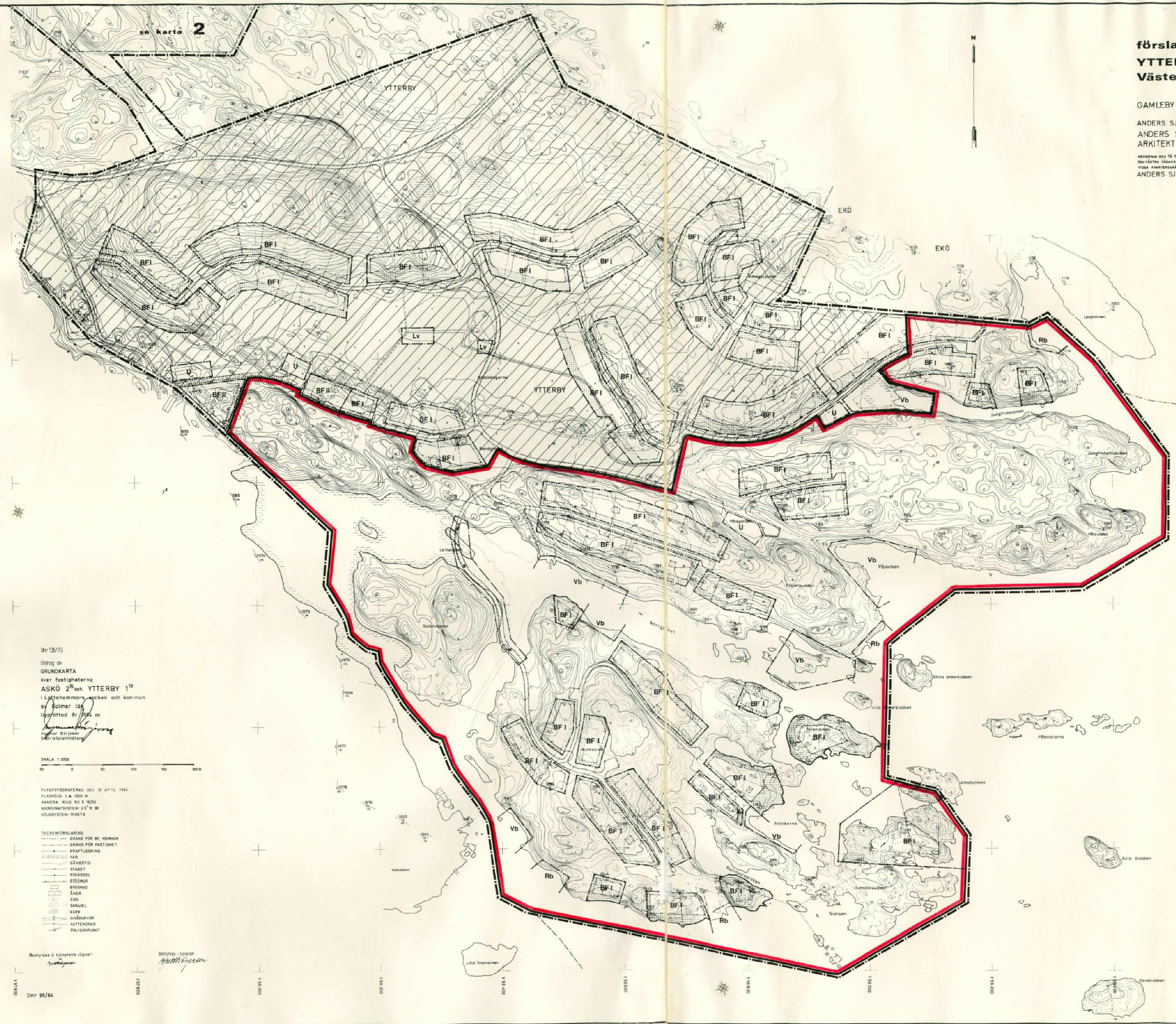
OMRÅDESBETEKNINGAR

- VÄGMARK
- PARK ELLER PLANTERING
- OMRÅDE FÖR BOSTADSÄNDAMÅL
 - Bf
 - Lv
 - Rb
 - Vb
 - U
- FÄRSKVATTENBRUNN, PUMP O. DYL.
- FRILUFTSBAD
- VATTENOMRÅDE SOM FÅR ÖVERBYGGAS
- BÅTUPPLAG
- DEL AV VATTENOMRÅDE TILLGÄMLIG FÖR ALLMÄN VÄGTRAFIK
- MARK SOM EJ FÅR BEBYGGAS
- I, II ANTAL VÅNINGAR

TILLHÖR LÄNSSTYRELSENS I KALMAR LÄN
BESLUT DEN 10 SEPT. 1976
LINNEA AXELSSON

- GRÄNS FÖR OMRÅDE SOM AV LÄNSSTYRELSEN UNDANTAGITS FRÅN FASTSTÄLLELSE
- OMRÅDE FÖR VILKET FÖRORDNANDE ENLIGT 113 § BYGGNADSLAGEN SKALL GÄLLA

LIKHETEN MED ORIGINALT BETYGAS
EX OFFICIO
Anders Sjunnesson



Dnr 137/73
 Utdrag av
 GRUNDKARTA
 över fastigheterna
 ASKÖ 2^o och YTTERBY 1^o
 i Lilla Tranholmen socken och kommun
 av Kalmar län
 Upprättad år 1964 av
 Ingemar Börjesson
 Distriktslantmätare

SKALA 1:2000

FLYGFOTOGRAFERAD DEN 20 APRIL 1964
 FLYGHÖJD: CA 1500 M
 KAMERA: WILD RC 8 18/23
 KOORDINATSYSTEM: 23° N 30
 HÖJDSYSTEM: RIKETS

- TECKENFÖRKLARING
- GRÄNS FÖR BY HERMAN
 - GRÄNS FÖR FASTIGHET
 - KRAFTLEDNING
 - VÄG
 - GÄNGSTIG
 - STAKET
 - STÄNSSEL
 - STÖDMUR
 - BROGÅRD
 - ÅKER
 - ÅNG
 - SKRÄVEL
 - KÄRRE
 - VATTENKURVOR
 - VATTENRÄS
 - PÖLSÖNUPUNKT

Bebyggelse & fastighets vägar
Anders Sjunnesson

förslag till byggnadsplan för del av YTTERBY I:19, STORA ASKÖ Västerviks kommun

GAMLEBY DEN 2-12-1974

ANDERS SJUNNESSON
ANDERS SJUNNESSON
ARKITEKT SAR

REVIDERAD DEN 15-10-1975 BEYH.
DÅ VÄSTVICKA VÄSTERSÅS LÖSNINGEN FÖR
VISSA KVARTERSGRÄNSER PÅ SÖDRA RINNKALLEN
ANDERS SJUNNESSON

GRÄNSBETECKNINGAR

- BYGGNADSPLANGRÄNS, MARKERAD LM UTANFÖR FÖRESLAGEN PLANGRÄNS
- BYGGNADSMARKS- ELLER ANNAN OMRÅDESGRÄNS
- BESTÄMMELESGRÄNS
- GRÄNSLINJER EJ ÄVSEDDA ATT FASTSTÄLLAS

OMRÅDESBETECKNINGAR

- VÄGMARK
- PARK ELLER PLANTERING
- BF OMRÅDE FÖR BOSTADSÄNDAMÅL
- Lv " " FÄRSKVATTENBRUNN, PUMP O.DYL.
- Rb FRILUFTSBAD
- Vb VATTENOMRÅDE SOM FÅR ÖVERBYGGAS
- U BÅTUPPLAG
- DEL AV VATTENOMRÅDE TILLGÄNGLIG FÖR ALLMÄN VÄSTRAFIK
- MARK SOM EJ FÅR BEBYGGAS
- I, II ANTAL VÅNINGAR

TILLHÖR KOMMUNFULLMÄKTIGES I VÄSTERVIK
BESLUT DEN 26/2 1976 & 28 BETYGAR
I TJÄNSTEN
BORJE SANDELL

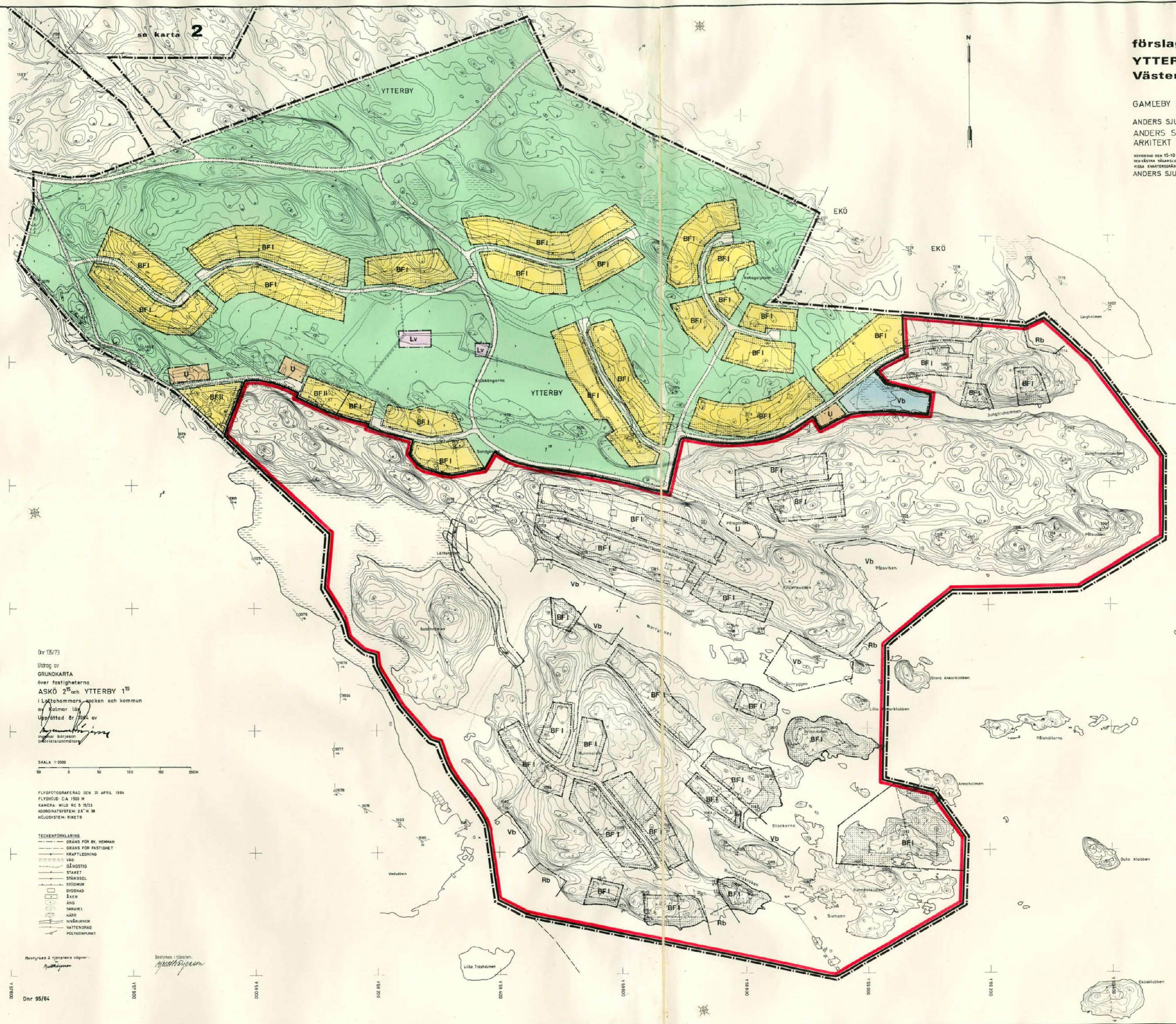
ÅR 1976 DEN 10 SEPTEMBER
BLEV Å DENNA KARTA ÅTERGIVNA FÖRSLAG TILL
BYGGNADSPLAN FASTSTÄLLT PÅ SATT LÄNSSTYRELSENS
BESLUT SAMMA DAG NÄRMARE UTVISAR, BETYGAR
KALMAR I PLANERINGSAVDDELNINGEN SOM OVAN
LINNEA AXELSSON

GRÄNS FÖR OMRÅDE SOM AV
LÄNSSTYRELSEN UNDANTAGITS
FRÅN FASTSTÄLLELSE

LIKHETEN MED ORIGINALT BETYGAS
EX OFFICIO

Anders Sjunnesson

karta 1



Dnr 135/73
Utdrag av
GRUNDKARTA
över fastigheterna
ASKÖ 2¹⁵ och YTTERBY 1¹⁹
i Lötahammars socken och kommun
av Kalmar län
Uppställt år 1964 av
[Signature]
Sjunde distriktslantmätare

SKALA 1:2000
0 50 100 150 200

FLYGFOTOGRAFERAD DEN 20 APRIL 1964
FLYGHÖJD CA 1500 M
KAMERA: WILD RC 5 10/23
KOBÖRNETSTREK 24" x 36"
HÖJDSYSTEM: RIKETS

- TECKENFÖRKLARING
- GRÄNS FÖR BY, HEMMAN
 - GRÄNS FÖR FASTIGHET
 - KRAFTLEDNING
 - VÄG
 - GÄNGSTIG
 - STAKET
 - STÄNDEL
 - STODMUR
 - DYGGNAD
 - ÄVER
 - ÄNG
 - SKRAVEL
 - KÄRS
 - VÄRREJONER
 - VATTENDRAG
 - POLYGONPUNKT

Bestyrkes & riktningens vägnar:
[Signature]
Bestyrkes i följande:
[Signature]

förslag till byggnadsplan för del av YTTERBY 1:19, STORA ASKÖ Västerviks kommun

KOPIA

karta 2

GAMLEBY DEN 2-12-1974





ANDERS SJUNNESSON

ANDERS SJUNNESSON







ARKITEKT SAR

REVIDERAD DEN 15-10-1975 BETR.
DEN VÄSTRA VÄGANSLUTNINGEN OCH VISSA
KVARTERSGRÄNSER PÅ SÖDRA RUNNKALEN.
ANDERS SJUNNESSON

GRÄNSBETECKNINGAR

-  BYGGNADSPANEGRÄNS, MARKERAD 4M
UTANFÖR FÖRESLAGEN PLANGRÄNS
-  BYGGNADSMARKS- ELLER ANNAN OMRÅDESGRÄNS
-  BESTÄMMELSEGRÄNS
-  GRÄNSLINJER EJ AVSEDDA ATT FASTSTÄLLAS

OMRÅDESBETECKNINGAR

-  VÄGMARK
-  PARK ELLER PLANTERING
-  BF OMRÅDE FÖR BOSTADSÄNDAMÅL
-  Lv " " FÄRSKVATTENBRUNN, PUMP O. DYL.
-  MARK SOM ICKE FÅR BEBYGGAS
-  ANTAL VÅNINGAR

TILLHÖR KOMMUNFULLMÄKTIGES I VÄSTERVIK
BESLUT DEN 26/2 1976 § 28 BETYGAR
I TJÄNSTEN
BÖRJE SANDELL

ÅR 1976 DEN 10 SEPTEMBER
BLEV Å DENNA KARTA ÅTERGIVNA FÖRSLAG TILL
BYGGNADSPAN FASTSTÄLLT PÅ SÅTT LÄNSSTYRELSENS
BESLUT SAMMA DAG NÄRMARE UTVISAR, BETYGAR
KALMAR I PLANERINGSAVDELNINGEN SOM OVAN
LINNÉA AXELSSON

Dnr 135/73

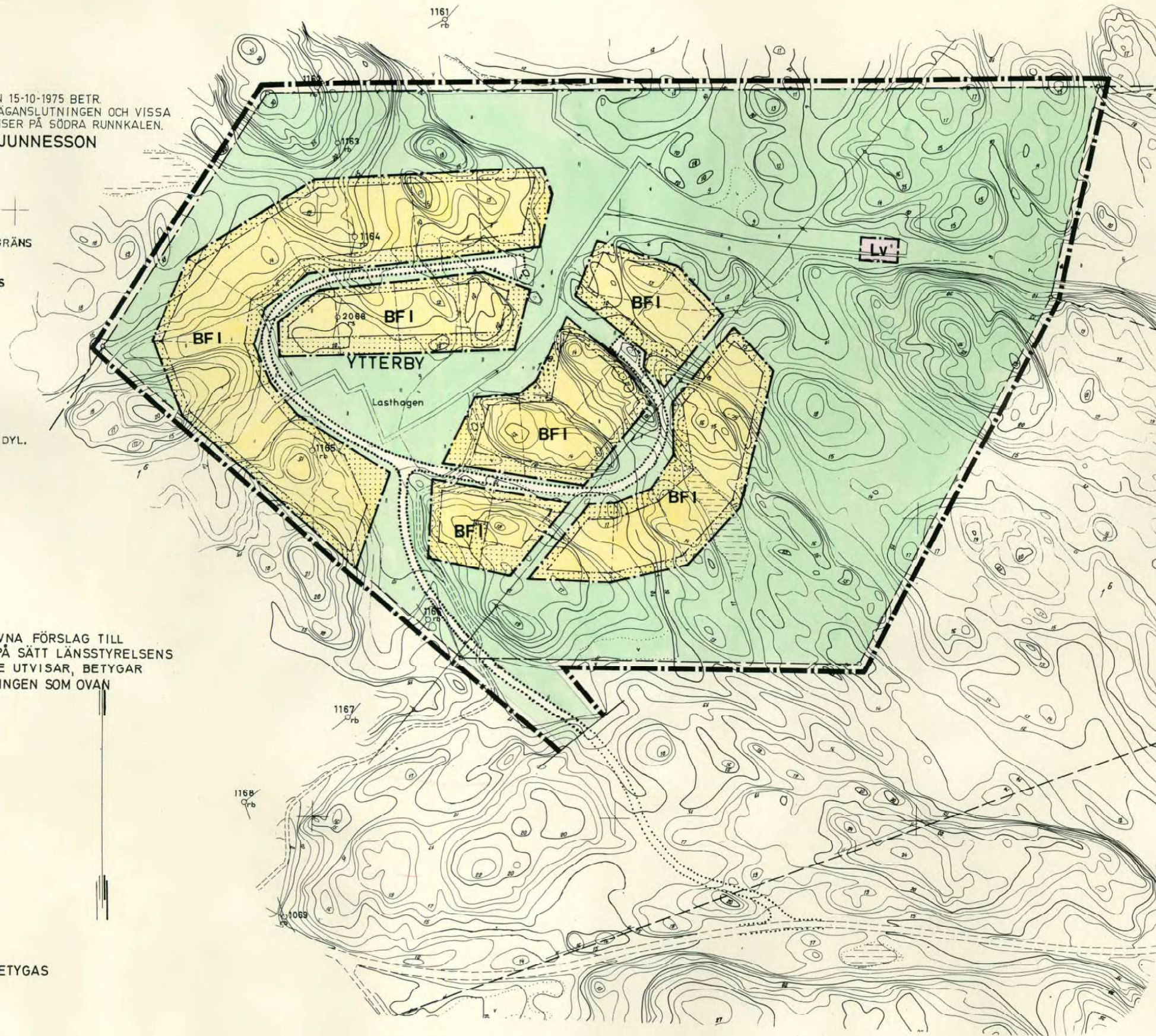
Utdrag av
GRUNDKARTA
över fastigheterna
ASKÖ 2¹⁵ och YTTERBY 1¹⁹
i Loftahammars socken och kommun
av Kalmar län

Upprättad år 1964 av

Ingar Borjeson
Distriktslantmätare

LIKHETEN MED ORIGINALT BETYGAS
EX OFFICIO

Ullas Petrus



FLYGFOTOGRAFERAD DEN 20 APRIL 1964
FLYGHÖJD: C.A 1500 M
KAMERA: WILD RC 5 15/23
KOORDINATSYSTEM: 2.5° W 38
HÖJDSYSTEM: RIKETS

- ### TECKENFÖRKLARING
-  GRÄNS FÖR BY, HEMMAN
 -  GRÄNS FÖR FASTIGHET
 -  KRAFTLEDNING
 -  VÄG
 -  GÅNGSTIG
 -  STAKET
 -  STÄNGSEL
 -  STÖDMUR
 -  BYGGNAD
 -  ÅKER
 -  ÅNG
 -  SKRAVEL
 -  KÄRR
 -  NIVÅKURVOR
 -  VATTENDRAG
 -  POLYGONPUNKT

Bestyrkes i tjänsten:

Ingar Borjeson

SKALA 1:2000

