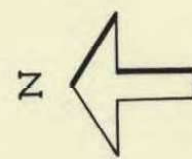
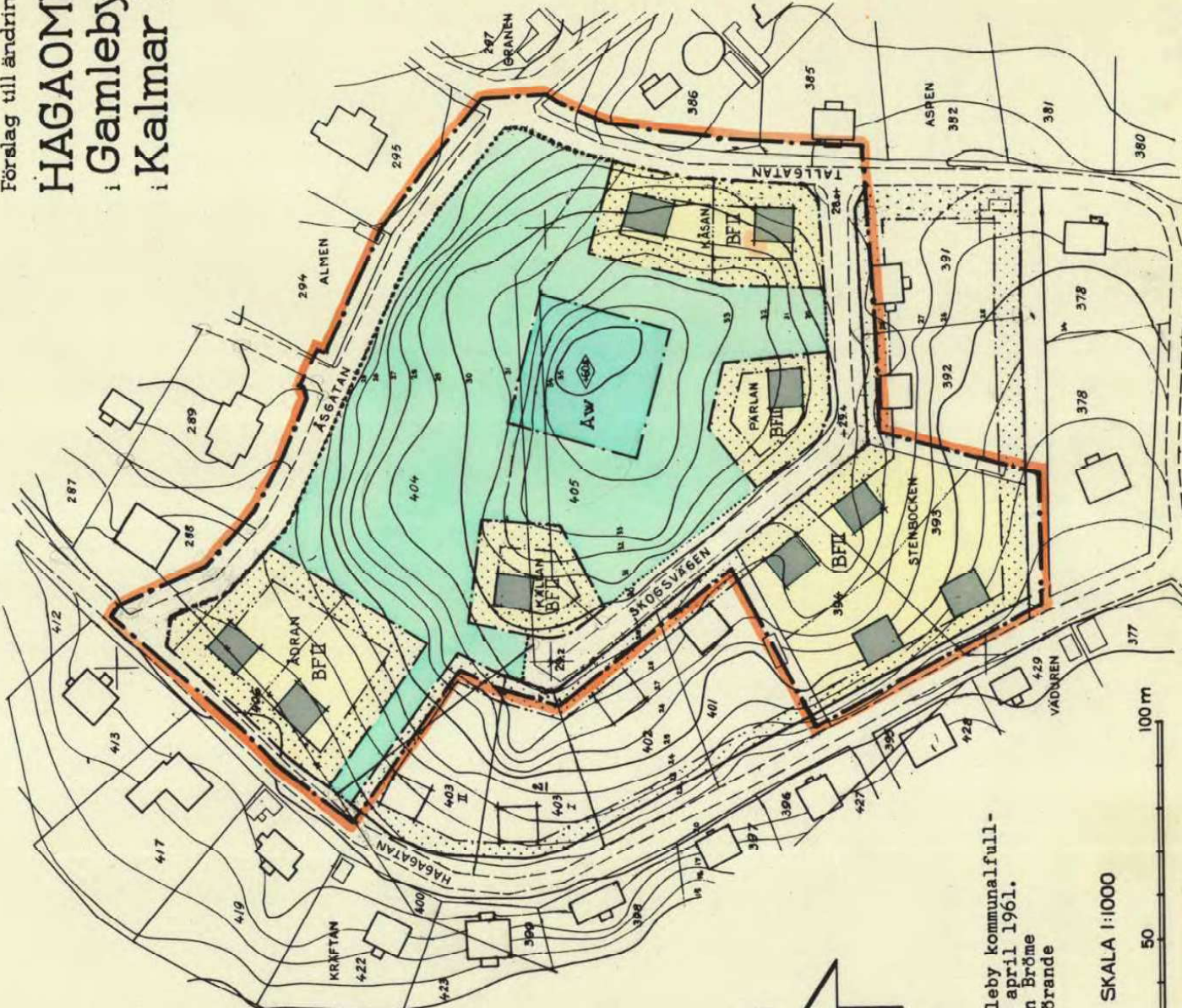


Förslag till ändring av stadsplanen för del av
HAGAOMRÅDET (Kv. Stenbocken mm.)


i Gamleby samhälle och kommun
 i Kalmar län

År 1961 den 25 september blev det å denna karta återgivna förslag till stadsplaneändring fastställt på sätt länsstyrelsens beslut samma dag närmare utvisar. Klagen över beslutet må ej föras, i följd varav detsamma vunnit laga kraft, betygar Kalmar i landskansliet som ovan.
 På tjänstens vägnar:
 Inga Åberg

- Stadsplanebeteckningar:**
- Stadsplanegräns, belägen 3 m utanför planområdet
 - Gällande områdegräns → avsedd att utgå.
 - Områdegräns
 - Bestämmelsegräns
 - Parkgräns ej avsedd att fastställas
 - Illustrerad tomtgräns
 - Gatumark
 - Parkmark
 - Område för bostadsändamål
 - allmänt ändamål
 - som icke får bebyggas
 - Anlåt våningar
 - Föreslagna byggnadshöjd
 - Föreslagna byggnad, ej avsedd att fastställas
- Grundkartebe-teckningar:**
- Beftintlig byggnad
 - Fastighetsgräns
 - Väg
 - Nivåkurvor; 0-plan -1 m.v.v.
 - Grundkartan upprättad 1948 av AIB



Antaget av Gamleby kommunalfullmäktige den 14 april 1961.
 Ruben Bröme
 Ordförande



Stockholm i januari 1961
Nils Wagnertom
 Arkitekt SAR

Kopieras tillåtet med angivande av betygssätt
 Stockholm den 22 dec 1961
 HAGAOMRÅDET
Inga Åberg
 G. Lundberg

08-9AS-286